



Сайт  
газеты "Поиск"

phpBB  
creating communities

Форум газеты ПОИСК

Добро пожаловать на форум сайта электронной версии газеты ПОИСК

Расширенный поиск

Список форумов < Форум краєзнавців Донеччини

Личный раздел (Новых ЛС: 0) • Ваши сообщения

FAQ Пользователи Выход [ L.V. ]

## Українське козацтво на території Донеччини

Модераторы: slc, Краевед

Ответить

Первое новое сообщение • Сообщений: 1714 • Страница 25 из 115 • [1](#) ... [22](#) [23](#) [24](#) [25](#) [26](#) [27](#) [28](#) ... [115](#)

Светлана

Семьянин форума

Быстрый ответ

100%

Сообщения: 2303

Зарегистрирован:

Сб янв 08, 2011 13:47

### Re: Українське козацтво на території Донеччини

☐ Светлана » Вт сен 06, 2011 09:51

Пан Козарлюга! На других картах есть и Паршаковка, есть и Парчикова. Насчет названия "Перша ковка" - эту версию нам предложили киевляне при открытии дружковской выставки в музее "Київська фортеця", и мы не стали сбрасывать ее со счетов. И это, кстати, тоже всего лишь одна из нескольких версий...

Светлана

Семьянин форума

Быстрый ответ

100%

Сообщения: 2303

Зарегистрирован:

Сб янв 08, 2011 13:47

### Re: Українське козацтво на території Донеччини

☐ Светлана » Вт сен 06, 2011 09:52

Спасибо, Сансер! Я не на своем компьютере, эта мысль и мне не дает покоя... есть и Паршаковка - она же Николаевка на карте 1902 года.

IVA

Семьянин форума

Быстрый ответ

100%

Сообщения: 3140

### Re: Українське козацтво на території Донеччини

☐ IVA » Вт сен 06, 2011 10:32

Парчикова - это второе название Гавриловки (при Казеном Торце). Карта Шуберта - верна.  
Николаевка - это где ж.д. - деревня при Кривом Торце. она же Паршаковка или Паршинова.

Зарегистрирован:  
Вт май 12, 2009 22:11

т.е. Парчикова это не Паршинова

**Светлана**  
Семьянин форума  
**Быстрый ответ**

100%

Сообщения: 2303  
Зарегистрирован:  
Сб янв 08, 2011 13:47

### Re: Українське козацтво на території Донеччини

□ **Светлана** » Вт сен 06, 2011 10:35

Да, и все-таки странное совпадение... Но совпадение!

**IVA**  
Семьянин форума  
**Быстрый ответ**

100%

Сообщения: 3140  
Зарегистрирован:  
Вт май 12, 2009 22:11

### Re: Українське козацтво на території Донеччини

□ **IVA** » Вт сен 06, 2011 10:50

Может и не совсем совпадение , просто мы пока досканально не знаем предисторию возникновения поселений.

З цієї мапи ми бачимо, що насправді в районі теперішнього вокзалу є нас. пункт, назвою нагадуючий Паршаковку. Але це ж Парчикова. І вік - середина 19 століття. А йдеться про часи набагато раніші.

На фрагменте карты Шуберта , что показан - не попала Николаевка , но она там есть



**Cancer**  
Семьянин форума  
**Быстрый ответ**

100%

Сообщения: 2026  
Зарегистрирован:  
Пн дек 27, 2010 02:22

### Re: Українське козацтво на території Донеччини

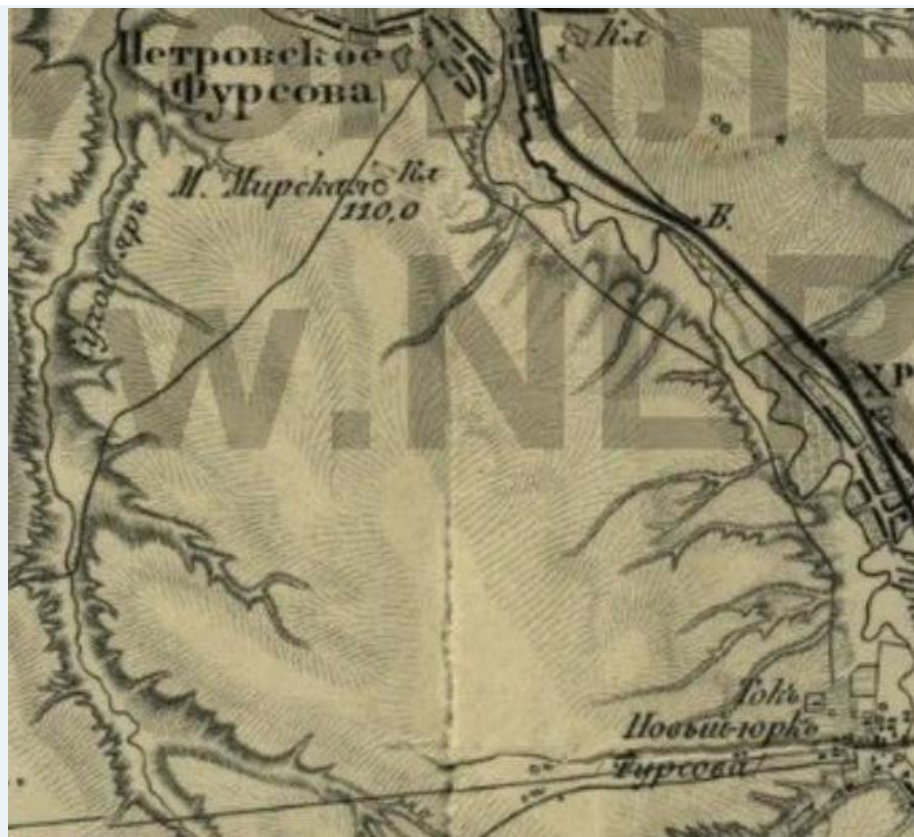
□ **Cancer** » Вт сен 06, 2011 10:53


расстояние между Парчикова и Паршинова небольшое может основатель один как здесь например: Марченкова, Верещагина, Фурсова



[Увеличить](#)





 [Увеличить](#)

**Светлана**

Семьянин форума

**Быстрый ответ**


100%

Сообщения: 2303

Зарегистрирован:

Сб янв 08, 2011 13:47

### Re: Українське козацтво на території Донеччини

 [Светлана](#) » Вт сен 06, 2011 11:05

Возможно, логика есть.




**L.V.**

Семьянин форума

**Быстрый ответ**

### Re: Українське козацтво на території Донеччини

 [L.V.](#) » Вс сен 11, 2011 20:29

Прошу прощения за долгое отсутствие. Возможно, уже кто-то успел по мне соскучиться?

Козарлюга писал(а):

Також може це ще Вам не відомо? <http://inoforum.ru/forum/index.php?showtopic=2911>

100%

Сообщения: 497  
Зарегистрирован:  
Ср фев 09, 2011 20:10

Теперь мне и ЭТО известно. И что? Уважаемый Штепа даже раскрыл страшную тайну о людоедстве "москвинов". Но вот, например, о том, что в отличие от украинцев-кроманьонцев московиты произошли напрямую от неандертальцев, поэтому представителям этих двух разных биологических родов нельзя скрещиваться - он не докопался. Что существенно снижает ценность его работы. А так, конечно, хрень забористая. Но до уровня работ, скажем [Микола Галичанца](#) ей еще очень далеко... :)

Козарлюга писал(а):

Якщо Вас це цікавить, пане "Інкогніто", то зайдіть на тему "З чого починалася Олексієво-Дружківка" на Дружківській гілці.

"Что значит имя?

LV - это LV,

Хоть LV назови его,

хоть нет..."

К тому же, если, не приведи Господь, доведется дожить до торжества чьих-то "державницьких думок" на территории вся Украины, то анонимность может еще ой как пригодиться! :)

А в Алексеевско-Дружковскую тему я таки сходил. Заметьте, не корысти ради, а только волею пославшего меня уважаемого Козарлюги. Если надо - могу описать свои впечатления по данной теме.

А степная трава пахнет горечью...



**biofoton**  
Семьянин форума  
**Быстрый ответ**  
100%

Сообщения: 2566  
Зарегистрирован:  
Вт фев 01, 2011 23:05

## Re: Українське козацтво на території Донеччини

biofoton » Вс сен 11, 2011 20:38

L.V.

Прошу Вас о двух вроде бы противоположных вещах. С одной стороны - не обращайтесь внимания, с другой, очень интересно занять любое Ваше мнение по теме казачества.



**Козарлюга**  
Семьянин форума  
**Быстрый ответ**

## Re: Українське козацтво на території Донеччини

Козарлюга » Пн сен 12, 2011 20:03

L.V. писал(а):

А в Алексеевско-Дружковскую тему я таки сходил. Заметьте, не корысти ради, а только волею пославшего меня уважаемого Козарлюги. Если надо - могу описать свои впечатления по данной теме.

Пане, ЛВ, у мене є тема, яку я, як можу висвічую. Нікого не ображаючи, нікуди не влізаючи, роблю якусь справу. Якщо Ви хочете робити аналіз моїм

100%

Сообщения: 2754  
Зарегистрирован:  
Пн янв 24, 2011 22:31

матеріалам, то буду тільки вдячен Вам. Але зараньше прошу Вас робити це культурно, етично й по законам моралі. Ми, краєзнавці, які зібралися на цьому форумі, вважаємо себе "однієї крові" (Кіплінг).

Бачу Ільфа й Петрова (чи як там насправді його прізвище) ви вивчили. Було б добре, був би радий, якщо станеться так, що й історію моєї держави Ви також будете знати. Може це й Ваша держава, чи Ви так вважаєте. Але до своєї батьківщини так відносяться тільки... ну Ви Штепу проглянули... Вибачаюсь, якщо чимсь Вас образив. Маю надію на подальшу співпрацю.



**L.V.**  
Семьянин форума  
**Быстрый ответ**

100%

Сообщения: 497  
Зарегистрирован:  
Ср фев 09, 2011 20:10

## Re: Українське козацтво на території Донеччини

□ **L.V.** » Пн сен 12, 2011 21:32

Уважаемый Козарлюга! Хочу и у Вас попросить прощения. Я на самом деле очень не люблю националистов, и, похоже, это взаимно. Так что у меня иногда крышу рвет на эту тему. Впредь постараюсь быть посдержанней. Главное, чтоб не провоцировали... :) Проехали...

Вот, нашел еще одно изображение на тему чубатости:



Казак с головой ногойца (с гравюры Ф Иоллэна)

<http://rostov-region.ru/books/item/f00/...t000.shtml>

P.S. Интересно, что это за "Иоллэн"? И как правильно пишется его фамилия?

А степная трава пахнет горечью...

## Re: Українське козацтво на території Донеччини

□ **Козарлюга** » Вт сен 13, 2011 05:08



**Козарлюга**  
Семьянин форума  
**Быстрый ответ**

100%

Сообщения: 2754  
Зарегистрирован:  
Пн янв 24, 2011 22:31

L.V. писал(а):

Я на самом деле очень не люблю националистов,

Маю надію, що наше спілкування стане прикладом і дасть змогу краще зрозуміти одне одного й приборами між нами бар'єри непорозуміння, як у особистому плані, так і у плані розуміння націоналізму (не нацизму), або інших ідей. В кінець-кінцев, наша спілка має назву "Національна" і це про щось говорить.



**L.V.**  
Семьянин форума  
**Быстрый ответ**

100%

Сообщения: 497  
Зарегистрирован:  
Ср фев 09, 2011 20:10

### Re: Українське козацтво на території Донеччини

□ L.V. » Вт сен 13, 2011 15:02

Согласен с Вами. Лично к Вам у меня нет и не может быть никаких претензий. Что же касается обмена идеями, то Ваша мысль мне нравится. Будем учиться друг у друга. Я буду учиться немного недолюбливать всяких зайд, посмевших поселиться в исконно украинском Донбассе, а Вы будете учиться

относиться к ним поспокойнее. 🤪🤪

Если же серьезно, то я думаю, что нам пора закончить с этим флудом и вернуться к нашим казакам. Если не возражаете, я продолжу написание своего резюме по Дружковке.

А степная трава пахнет горечью...



**Козарлюга**  
Семьянин форума  
**Быстрый ответ**

100%

Сообщения: 2754  
Зарегистрирован:  
Пн янв 24, 2011 22:31

### Re: Українське козацтво на території Донеччини

□ **Козарлюга** » Чт сен 15, 2011 08:49

L.V. писал(а):

Если не возражаете, я продолжу написание своего резюме по Дружковке.

Щодо резюме - дуже цікаво, як і все, що стосується Дружківки. Хотілося б його побачити.

Вертаючись коротко до націоналізму скажу таке: ми, українці, підтримуємо націоналістичні ідеї, у ареолі своєї держави. Україна - українці. Ми маємо не це право, і право конституційне.

Не дивлячись на весь виплескуємий на націоналісз бруд, це є здорове, природне, нормальне явище у житті народу. Пісні, танці, обряди, звичаї, спосіб життя.

Націоналізм притаманний кожній нації, тому, що це любов до свого народу, держави, корінням, захисту їх.

А от коли "націоналізм" експортується на іншу країну, насаджується так у супереч законів тієї країни, то це вже нацизм.

Московський Патріарх Кирило каже, що "Де росіянин - там і Росія!" (у висловлюванні про так званий "руський мір"). Згадується теза Гітлера: "Де німець - там і Германія!".

А це питання, якщо воно розглядається цивілізовано, не повинно роз'єднувати людей, а повинно зближувати.





**L.V.**  
Семьянин форума  
**Быстрый ответ**  
100%

Сообщения: 497  
Зарегистрирован:  
Ср фев 09, 2011 20:10

## Re: Українське козацтво на території Донеччини

□ L.V. » Пт сен 16, 2011 22:50

Уважаемый Козарлюга! Боюсь, я уже слишком стар, чтобы проникнуться всей прелестью здорового национализма. Позволю себе здесь процитировать слова уважаемого Краевода:

Коллеги, по вопросу о судьбе Отечества и причинах несознательности народных масс прошу Вас общаться на партийных сходках и сайтах. Возьмете меня с собой в собеседники, и я вам расскажу про родину-мать и почему у нас не работают отдельные поговорки. Данная же тема, а равно и форум, в целом, посвящены другой цели и задачам. Ну б его науку разводить здесь антимионии всеу. Тем более, что сюда ходит не тот народ, кому следует промывать мозги...

Золотые слова... :)

А сейчас меня будут активно не любить...

По Алексеевско-Дружковской теме. К сожалению, "запорожская" часть занимает в ней лишь небольшую часть. Что показало вскрытие? Есть очень неплохие наработки по периоду после 1775 г. Очень понравились два сообщения уважаемого Краевода от 18 и 19 февраля 2011 г. (верхние на 3 и 4 страницах темы). Лучше и точнее, пожалуй, не скажешь... Порадовало и то, что делались попытки обратиться для решения темы о первоначальных поселениях к географическим картам. Удивляет, правда, лишь довольно малое число найденных карт, а также их поздние даты. По идее, для Бахмутчины можно довольно уверенно предполагать начало регулярных картографических работ рубежом XVII - XVIII вв. Т.е., карт данной местности по временам задолго до 1775 г. должно быть не так уж и мало. Почему их никто не пытался искать?

В очередной раз повторюсь, что я очень далек от дружковских реалий. И готового, внятного ответа о происхождении этого города я, понятное дело, дать не могу. И, мне кажется, никто пока не может.

К сожалению, путь, избранный некоторыми из авторов, чьи статьи приведены в данной теме, представляется тупиковым. Для примера разберем пару статей, выложенных в постах уважаемого Козарлюги.

Первая - статья Евгения Шаповала "Олексієво-Дружківська дерев'яна козацька церква".

У селищі Олексієво-Дружківка, що на Донеччині, у роки війни, у 1943 році, коли німці відступали, згоріла стара дерев'яна церква. Майже усі мешканці селища знають, що знаходилася вона на теперішньому стадіоні, біля селищної ради.

Зараз на тому місті встановлений пам'ятний православний хрест.

Яка ж історія церков у Олексієво-Дружківці?

Взагалі Олексієво-Дружківка це історичне місце. Це звідти почалися і сучасна Дружківка. А Костянтинівна і Краматорськ набагато молодші неї.

<...>

Назву селищу дав знаменитий запорізький козак Дружко (припущення), який заснував тут, саме на території Олексієво-Дружківки, козацький бекет приблизно у першій половині сімнадцятого століття. Більше того, цей козак з своїм невеличким гарнізоном неодноразово відбивав напади Орди.

Взаємодіяв він з Маяцькими, Торськими, Бахмутськими козацькими гарнізонами. Є відомості, що Дружківські козаки підтримували повстання Бахмутських козаків проти Петра I, під проводом Кіндратія Булавина.

Десь у ті давні часи й була побудована та дерев'яна церква, з якої ми почали цей короткий часопис. Це була козацька церква. А землі, на яких

розташована Олексієво-Дружківка, Дружківка, Краматорськ, Костянтинівка були землями Війська Запорозького. Припускають, що Краматорськ був їх кордоном, "кромкою".

<...>

Давайте проаналізуємо виділений мною отривок.

1. Что это за "предположение" о "знаменитом запорожском казаке Дружко"? Есть ли об этом "знаменитом" казаке хоть какие-нибудь документальные сведения? Если он так знаменит - то почему факт основания им Дружковки преподносится как предположение? Если же это на самом деле только умозрительная гипотеза - то чем он так знаменит? И откуда вообще взялся этот казак Дружко? Это поздние записи народных преданий во второй половине XIX - XX в.? Или это порождение фантазии кого-то из современных краеведов? Насколько я понимаю - НИКАКИХ реальных доказательств существования "знаменитого запорожского казака Дружко" не существует. Так ли это?
2. Основать "бикет" казаку было бы затруднительно. Это не населенный пункт. Это несколько человек (обычно 8 - 10), которых командир отправлял куда-то в дозор. Если этот дозор был постоянным, то для него могли построить какие-нибудь землянки или шалаши, а также примитивные укрепления. Кстати, в допетровские времена это слово в южнорусских степях, кажется, не применялось.
3. Откуда известно, что этот знаменитый, но неизвестный казак неоднократно отбивал нападения орды? И как это ему удавалось? Это из-за плетневой-то ограды? На Кавказе горцам часто удавалось вырезать казачьи бикеты. А почему крымцам это не удавалось в случае с Дружко? Уровень IQ не позволял?
4. Маяки - основаны в 1663 г., Тор - в 1676, Бахмут - 1701 (?) (В.А.Пірко. Заселення Донеччини у XVI - XVIII ст., страницы 22, 27, 36 соответственно). Как казак Дружко "у першій половині сімнадцятого століття" мог взаємодіювати з цими городами? Или имела в виду 1-я пол. XVIII в.?
5. Сведения об участии Дружковских казаков в восстании Булавина - есть ли документальное подтверждение? Если есть - то это прямое указание на основание данного населенного пункта еще в добулавинские времена. Но, подозреваю, что это опять "хвантазия" чистой воды.
6. Основание "казацкой церкви" "десь у ті давні часи". Так все-таки "ті давні часи" - это XVII или XVIII в.? И есть ли хоть какие-нибудь упоминания этой церкви прежде 1775 г.? И почему в данной статье полностью игнорируются (умалчиваются) данные Феодосия Макаревского, полученные им непосредственно из консисторских архивов (<http://www.libr.dp.ua/book.htm>), об основании дружковской церкви Н.Я.Аршаневским в 1780-е.? Это просто пробел в знаниях автора? Или это "вредная" и "ненужная" информация, которая недостойна упоминания в статье?
6. Слово "крома" в языке запорожцев, насколько я знаю, не использовалось.

Другая статья принадлежит Ярославу Гомзе. Забавно, что она многими моментами почти дословно повторяет статью [А.Палия "Лист до братів-східняків"](#). Кто-то что-то у кого-то слямзил.

Що ми знаємо про історію Донецького краю? Буцімто російські царі відвоювали (визволили) його від турків і татар. А як було насправді? Відомо, що один із січових куренів називався Донським. Мабуть, сюди записувалися козаки, вихідці з-над Дону і Сіверського Діңця. Землі ж вольностей запорозьких козаків у XVI-XVII ст. сягали на сході до самого Дону.

Про це свідчить ціла низка документів. Зокрема — грамота короля Стефана Баторія від 9 квітня 1582 року, в якій східні межі запорозьких земель визначаються «з верхів'їв річки Орелі на верхів'я Кальміусу, а звідтіля на гирло ріки Дону». Це підтвердив і гетьман Богдан Хмельницький універсалом від 15 січня 1656 року, ці межі окреслено «від самарських земель через степ до самої річки Дону, де ще до гетьмана козацького Предслава Лянцкоронського (який ще 1516 року ходив під Білгород на Дністрі. — Я. Г. , козаки запорозькі свої зимовники мали». Універсал обумовлював: «...те все щоб непорушно навіки при козаках запорозьких лишилося». 1751 року інженер-полковник де Боксет нарисовав карту, на якій територію на Орелі поза Міус визначає як «зимовники и жилища запорозьких казаков».



Коли турки оволоділи гирлом Дніпра і перекрили запорожцям вихід у Чорне море, козаки іноді піднімалися Дніпром до гирла Самари, та її притокою Вовча добиралися до місця, звідки було близько до Кальміусу, волоком перетягували човни у Кальміус і ним спускалися в Азовське море, а через Керченську протоку виходили у Чорне. Поверталися тим самим шляхом.

Біля самого гирла Кальміусу над Азовським морем десь близько 1500 року виник запорозький зимовник Домаха. Мабуть, назва його походить від «домахи» — козацької шаблі, виготовленої з дамаської криці. У Домасі знаходили захист козаки і чумаки, що ловили рибу в довколишніх водах та ходили по сіль на Бердянське озеро. Домаха проіснувала до 1709–1710 року, коли її зруйнували царські війська.

На верхоріччі Кальміусу січовики поселилися не пізніше кінця XVI століття. У XVII ст. із зимовників та хуторів у Олександрівському урочищі на місці сучасного Донецька виросла козацька слобода. Нижче по течії Кальміусу козак Мандрика заклав зимовник, зародок сучасного селища Мандрикине. Розвиток цих і сусідніх козацьких поселень перервало перше зруйнування Січі за наказом царя Петра I 14 травня 1709 року. Від гніву північного царя врятувалися лише ті запорожці, які втекли в Олешки, на підвладні кримському ханові землі, і змогли повернутися лише після смерти царя-тирана Петра I.

Як припускають, саме після повернення запорожців з-під влади кримського хана навесні 1734 року було запроваджено поділ запорозьких земель на паланки (округи). До 1768 року всіх паланок на Запоріжжі було п'ять: Буго-Гардівська, Перевізька (Інгульська), Самарська, Кодацька і Кальміуська.

Кальміуська паланка знаходилась між річками Вовчою і Кальміусом та Азовським морем. Центром її було селище-фортеця Кальміус біля гирла однойменної річки, засноване після повернення запорожців з Олешок на місці зимовника Домаха, зруйнованого 1709 року. На території паланки було розташовано два села — Ясенувате та Макарове — і 28 зимовників: у Лозовому яру на Терсі, Широкому на Кам'янці, в балках Холодній і Сухій, яру Поповому, Кам'яній ярузі, ярах Чорнухиному, Шовковому, Государевому, Глибокому, балці Залізній на Кривому Торці, яру Холодному біля Сіверського Дінця й Луганчика, Залізному яру біля Сіверського Дінця, балках Крутилці, Довгій, Морозовій і Крутій, урочищі Бобровому, яру Хорошому на Лугані, балці Мечетній на Міущику, балці Зайцевій над морем, урочищі Підгорині, балці Клеповій над Кальцем, річці Дубовій, Білосарайському лимані, річці Берді й у балці Світуватій.

Село Ясенувате — давнє запорозьке поселення, засноване 1690 року. Мешканці його займалися бортництвом, скотарством та риболовлю. 1745 року було однією із головних схованок гайдамаків. Розташоване було за одними даними (Д. Яворницький. Історія запорозьких козаків) на місці теперішнього міста Ясинувата, за іншими (П. Лаврів. Історія Південно-Східної України) — на місці села Ясенівка.

Кальміуська паланка на сході простягалася лише до однойменної річки, землі на схід від річки після першого зруйнування Січі захопили донські козаки. Ці землі закріпила за ними цариця Єлизавета Петрівна своїм указом від 30 квітня 1746 року. Запорозці не визнавали цього кордону, і між ними та донцями весь час виникали з цього приводу суперечки і конфлікти.

Комендант Кальміуської фортеці мав печатку, на якій було зображено корону з хрестом, від якої по обидва боки спускалися вінки. По середині поля печатки були перехрещені шабля і спис. Біля корони було нанесено літери — зверху «КП», знизу «ПП», що означали: «Кальміуської паланки полкова печать». Слід додати, що на чолі кожної паланки стояв паланковий полковник та інша паланкова старшина (осавул, писар).

Після того, як 1775 року війська генерала Текелія і князя Прозоровського силою в 10 піхотних, 13 козацьких (донських), 8 кіннотних регулярних полків, 20 гусарських і 17 пікінерських ескадронів — понад 100 тисяч солдатів — зруйнували Січ, знищивши перед тим усі запорозькі поселення, у приазовські степи переселено греків з Криму, які 1779 року на околиці колишньої запорозької фортеці Кальміус заклали місто Маріуполь. Всі інші запорозькі землі царський уряд колонізував німцями, євреями, російськими розкольникими, сербами, хорватами, молдованами, волохами, роздавав їх російським вельможам і генералам, всякими способами перешкоджаючи заселення їх українськими селянами. Але безуспішно.

Ще й тепер, уже в умовах незалежної України, знаходяться «історики», теоретики та ідеологи-інтернаціоналісти (чит.: шовіністи-великодержавники) — як праві, так і ліві, — які намагаються відірвати Донбас від України то у вигляді Донецько-Криворізької республіки, то «інтернаціональної республіки Донбас», то бачать його просто в складі «єдиної і невідімої», як її складову частину.

Ну, что можно сказать? Эта статья еще "улетнее". Попробуем вчитаться повнимательней.

1. Сведения о том, что Вольности Запорожские в XVI-XVII вв. достигали Дона - к сожалению неправдивы. Грамота Батория от 1582 г., из которой

уважаемый автор цитирует отрывок, в природе не существует. Ссылка на существование грамоты и ее пересказ есть лишь в т.н. Универсале Б.Хмельницкого 1656 г. И там СОВСЕМ нет фразы : «з верхів'їв річки Орелі на верхів'я Кальміусу, а звідтіля на гирло ріки Дону». Возникает вопрос - ЧТО именно цитирует автор? Даю справку. В 1768 г. в очередной раз происходили территориальные разборки с участием запорожцев. На них запорожцы традиционно предъявили копию Универсала. Но, поскольку в нем восточные пределы запорожцев описаны крайне общо и туманно, то никто ничего толком так и не понял. И запорожцам пришлось своими словами объяснять, как, по их мнению, должна проходить граница по-справедливости. "... показано с вершины речки Орели на вершину Калмиусу, а оттоль на устье реки Дону, кои урочища и очищают запорожские владения". Ни к тексту Универсала, ни к реальным запорожским границам эти "хотелки" никак не соотносятся...

2. Фраза из Универсала Хмельницкого "<...> городокъ старинный же Запорожскій Самарь съ перевозомъ и землями въ гору Днѣпра по рѣчку Орель, а въ низъ до самихъ степовъ Нагайскихъ и Крымскихъ <...> отъ Самарскихъ же земель чрезъ степь до самой рѣки Дону, гдѣ еще за Гетмана Козацкаго Прецлава Ланцкорунскаго Козаки Запорожскіе свои зѣмловники мѣвали" - передана верно. Проблема в том, что никто не может сказать, насколько подлиннен сам универсал. Первые лет пятнадцать Новой Сечи у запорожцев было множество серьезных территориальных споров со всеми их соседями. И тогда Универсал у них не мелькал, хотя им крайне необходимо было что-то в этом роде. И только с середины XVIII в. он неожиданно "выплыл", причем сразу в виде копии, и начал регулярно использоваться. Активные поиски оригинала тогда ни к чему не привели, но центральные власти на этот "документ" смотрели с недоверием. В более поздние времена БОльшая часть украинских историков относилась к нему с полным доверием. Но была (и есть) и другая группировка - критикунов. К ней, кстати, принадлежал и Яворницкий. По их мнению - это новодел середины XVIII в., возможно надстроенный на недошедшую до нас грамоту Батория. Причем позднейшие добавки, что характерно, отвечают потребностям и чаяниям запорожцев именно этого времени. Да и использование слова "зимовники" для времен Ланцкорунского вызывает очень интересные вопросы. В общем, даже если Универсала и не было, то его надо было придумать. Забавно, что в советское и постсоветское время критика Универсала в научных и околонаучных кругах Украины особо не приветствовалась. Подробнее об Универсале можно прочитать здесь: [здесь](#) (пост от 18.09.07). Разработка по проблеме упоминания зимовников - [здесь](#) (пост от 17.07.2010).

Подытоживая, можно сказать, что независимыми документами распространение Запорожских Вольностей XVI - XVII в. на район Подонцовья и Подонья не подтверждается...

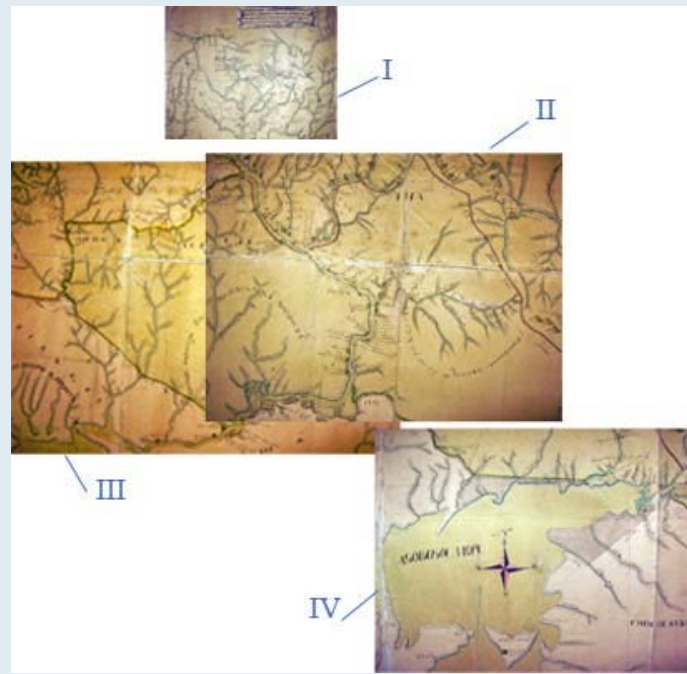
3. О карте 1751 г. де Боксета. На самом деле его фамилия была де Боскет. Неправильное написание пошло с легкой руки Яворницкого, который, кажется, повторил его за Скальковским. А вот карта 1751 г., на которую ссылается уважаемый автор статьи:



Да, на ней четко видна надпись "зимовники и жилища запорожских козаков", которая заходит аж за Миус. Обратим внимание, что слово "зимовники" в ней пересекает реку Самару. А вторая буква "о" в слове "козаков" попадает как раз на Миус, чуть южнее развилки, образованной впадением в него крупного притока - Крынки. Вроде бы - все в порядке? Все так, как и написал автор статьи? Не совсем.

Дело в том, что это не оригинальная карта, а копия с нее подготовленная к печати самим Яворницким. Она несколько отличается от оригинала. Например, исследователи давно заметили, что Яворницкий волонтеристски вставил на свою копию некоторые примечания, которых там не было. Узнать больше о данной карте можно из [статьи А.В.Пивовара](#).

А вот и сам оригинал. К сожалению, могу показать его только фрагментарно:



Как нетрудно заметить, внешний вид копии Скальковского заметно отличается от оригинала. В частности, круговые надписи типа "зимовники и жилища запорожских козаков" (их несколько) или "Степь, где Белогороцкия или Буджацкия татары кочуют" - Скальковским переданы, но ИХ РАСПОЛОЖЕНИЕ сильно искажено!

Теперь пытаемся найти "нашу" надпись. Смотрим на оригинальной карте на Миус (<http://papacoma.narod.ru/maps/maps-imag...gment4.jpg>, 2.4 Мб). Развилка Миуса и Крынки на данный фрагмент попала. Но искомой надписи в ее районе нет... Зато ее можно найти на другом фрагменте (<http://papacoma.narod.ru/maps/maps-imag...gment2.jpg>, 2.2 Мб). Вот она - пересекает Самару и закручивается полукольцом южнее притоков этой же реки. Эта надпись не достает даже до Кальмиуса! Скальковский без задних мыслей просто РАЗВЕРНУЛ эту надпись так, чтобы она была лучше читаема... Поэтому за Миус она протянулась довольно случайным образом.

P.S. Тема запорожского заселения в Примиусье (времен Новой Сечи) имеет место быть. В ней, похоже, было несколько приливов и отливов. Она толком не разработана, но вполне перспективна. Вот только к карте Де Боскета она отношения, увы, не имеет.

4. Тема "запасного пути" запорожцев с выходом в Азовское море издавна привлекала к себе внимание исследователей. Тем не менее нужно сказать, что она разработана гораздо слабее, чем того заслуживает. Еще далеко не все документы, могущие ее осветить обнаружены. Волок с Волчьей на Кальмиус,

по которому казаки выходили в Азовское море, фиксируется еще в 1626 г., т.е. - значительно раньше даты прибытия Боплана в польскую Украину. Но наблюдение за более поздними документами (вплоть до времен Корнелия Крюйса) убеждает, что для выхода казачьих челнов (и запорожских, и донских) в море использовался не один путь, а несколько альтернативных. Например, внимательное прочтение НОРМАЛЬНОГО перевода сочинения Боплана показывает, что он, скорей всего, описывает обратный путь запорожцев именно так, как и написал - через МИУС. (Подробнее эта тема смаковалась здесь: <http://forum.mariupol.com.ua/viewtopic...c&start=90>, посты начиная с 18.10.2007).

5. Около 1500 г. в устье Кальмуса никаких запорожских зимовников не возникало. Это была территория Крымского ханства. Здесь же пролегал торный татарский шлях между Перекопом и Азовом. От XVI - XVII вв. удалось найти уже довольно много документов с упоминанием различных татарских и ногайских мурз, кочевавших в разное время по Кальмиусу. Удалось даже более-менее проследить историю татарского "нового города Калмиуса" конца XVI в.

Возникновение "зимовника Домаха" в устье Кальмиуса около 1500 г. - это плод не слишком удачных штудий историков и краеведов XIX - XX вв. Изначально оно возникло из слияния фразы " через степь до самой рѣки Дону, гдѣ еще за Гетмана Козацкого Прецлава Ланцкорунскаго Козаки Запорожскіе свои зѣмовники мѣвали" уже упоминавшегося Универсала и упоминаний "древнего города Адомахии" на месте Мариуполя. В дальнейшем эта версия оторвалась от "основы" и зажила самостоятельной жизнью. Реального исторического подтверждения не имеет.

6. Путь с Малороссии к Бердянским соляным озерам через устье Кальмиуса - это очень странный и затейливый маршрут. Достаточно просто посмотреть на карту.

7. Уничтожение Домахи царскими войсками в 1709-1710 гг. Хрень. Сейчас уже известно несколько карт и писем (1699 - 1707) по поводу обследования устья Кальмиуса на предмет основания здесь нового военно-морского порта. Поэтому мы хорошо представляем, что именно в эти годы здесь было. А была здесь незаселенная степь и развалины старого безымянного укрепления. Запорожского поселения/крепости/зимовника - здесь не было. Мифическое уничтожение мифического поселения - плод чьей-то большой фантазии. Документами не подтверждается.

Кроме того, на больших запорожско-донских разборках 1745 г., запорожцы вовсе НЕ УПОМИНАЛИ о том, что у них в устье Кальмиуса было когда-нибудь поселение. Хотя обе стороны мучительно искали хоть малейшие доводы в подтверждение своего давнего здесь присутствия. Получалось у них, прямо скажем - неважнецки... Подробнее об этих разборках можно прочитать [здесь](#).

8. О поселении запорожцев в верховьях Кальмиуса "не позднее конца XVI в.". Хрень. Документально не подтверждается. В это время данный район был "нейтральной зоной" между районами, контролируемые русскими сторожами и станицами, с одной стороны и территории сильного Дивеева улуса Крымского ханства. Сохранилось довольно много документов этой сторожевой службы - записи допроса пленных, рассказы беглых полоняников, доклады станишников, статейные списки послов и т.п. Если бы здесь появились запорожские зимовники - они неминуемо "засветились" бы в таких документах.

9. Абсолютно то же самое - по "казачьей станице" на месте Донецка в XVII в. К сожалению, это попросту невозможно для данного времени.

10. Утверждение о захвате "запорожских" земель к востоку от Кальмиуса донцами после первого разрушения Сечи (1709 г.). Хрень. До таких обвинений даже запорожцы на разборках 1745 г. не додумались.

11. О закладке в устье Кальмиуса Мариуполя греками в 1779 г. Вообще-то, они сюда добрались только в августе 1780 г.

Ну, в принципе, по данной статье хватит. Конечно, я охватил не все. Подозреваю, что в неохваченной части тоже хватает разной "хрени". Но моих знаний на полную ревизию уже не хватает.

К сожалению, такие "хвантазии" и не слишком качественная история не сосредоточены в двух приведенных статьях, а щедрой рукой рассыпаны по всей теме. Реальных, надежных и убедительных ФАКТОВ я найти почти не мог... :( Если внимательно проанализировать "запорожскую" часть дружковской темы, то можно выделить следующие более-менее краеугольные факты:



Powered by phpBB © 2000, 2002, 2005, 2007 phpBB Group

ЗД. ДЕНЬ	15 396 2 740	↗
ОТ ДНЕЙ	3 475 713	
24 ЧАСА	581 117	
СЕГОДНЯ	215 54	
НАПЯНУ	43 8	

Русская поддержка phpBB

**CALEND.RU**  
Календарь праздников

Ближайшие праздники Украины

**2 августа 2016 (вт):**

- День высадки десантных войск Украины

**7 августа 2016 (вс):**

- День Воздушных сил Вооруженных сил Украины

**8 августа 2016 (пн):**

- День войск связи Украины

**CALEND.RU**  
Календарь праздников

Ближайшие православные праздники

**11 августа 2016 (чт):**

- Рождество святителя Николая Чудотворца

**14 августа 2016 (вс):**

- Проехождение (изнесание) честных древ Животворящего Креста Господня

**19 августа 2016 (пт):**

- Преображение Господне

**CALEND.RU**  
Календарь праздников

Ближайшие лютеранские праздники

**31 октября 2016 (пн):**

- День Реформации в Германии

**25 декабря 2016 (вс):**

- Рождество у лютеран

**1 января 2017 (вс):**

- Новый год

**CALEND.RU**  
Календарь праздников

Ближайшие католические праздники

**6 августа 2016 (сб):**

- Преображение Господне у западных христиан

**15 августа 2016 (пн):**

- Успение Пресвятой Богородицы у западных христиан

**8 сентября 2016 (чт):**

- Рождество Божьей Матери у западных христиан

**CALEND.RU**  
Календарь праздников

Ближайшие праздники славян

**2 августа 2016 (вт):**

- Перунов день

**15 августа 2016 (пн):**

- Спожинки

**21 августа 2016 (вс):**

- День Стрибога

**CALEND.RU**  
Календарь праздников

Ближайшие еврейские праздники

**19 августа 2016 (пт):**

- День любви (Пятнадцатое Ава)

**3 октября 2016 (пн):**

- Рош а-Шана - еврейский Новый Год

**12 октября 2016 (ср):**

- Йом Кипур

HEU ↑	100 EUR 2756.74
-------	-----------------

HEU ↑	100 USD 2480.65	HEU ↑	10 RUB 3.70
-------	-----------------	-------	-------------

2/8

+31

+22

755

14

Краматорск Вт, 2/8

днем +31

ночью +22

давл. 755 мм

Прогноз на 14 дней