

* **МЫ ИСПОВЕДУЕМ ПРИНЦИПЫ ГРАЖДАНСКОГО ОБЩЕСТВА** * **МЫ ИСПОВЕДУЕМ ПРИНЦИПЫ Г**



Сайт
газеты "Поиск"

phpBB
creating communities

Форум газеты ПОИСК

Добро пожаловать на форум сайта электронной версии газеты ПОИСК

Расширенный поиск

Список форумов < Форум краєзнавців Донеччини

Личный раздел (Новых ЛС: 0) • Ваши сообщения

FAQ Пользователи Выход [L.V.]

Українське козацтво на території Донеччини

Модераторы: slc, Краевед

Ответить

Первое новое сообщение • Сообщений: 1714 • Страница 4 из 115 • [1](#) [2](#) [3](#) [4](#) [5](#) [6](#) [7](#) ... [115](#)



Краевед
Семьянин форума
Быстрый ответ

100%

Сообщения: 8014
Зарегистрирован:
Пн июл 30, 2007 17:32

Re: Українське козацтво на території Донеччини

Краевед » Пн мар 28, 2011 05:52

L.V. писал(а):

Краевед писал(а):

P.S. Смайлики я не ставил. Какая-то проблема на форуме с закрывающими скобками. Убрать эти смайлики я так и не сумел. Приношу свои извинения.

Когда Вы нажимаете кнопку "ответить", появляется чистое окно, под которым есть несколько опций с чистыми квадратными окошками. Против второго (сверху) надпись: "Отключить в этом сообщении смайлики". Написав свой текст в окне, поставьте в этом квадратике птичку, поместив туда курсор и щелкнув при этом мышкой. Отправив текст, "грозящего" колобка в тексте Вы не увидите.

Ищу видовые открытки до 1917 года.



Козарлюга
Семьянин форума
Быстрый ответ

100%

Re: Региональный Клуб "КРАЕВЕД"

Козарлюга » Пн мар 28, 2011 11:13

Світлана щось плутає.

У 1768 році наші землі належали Війську Запорозькому, а не Тарановим, Аршаневським та іншим російським землевласникам.

А козацькі хутори, зимівники, бикети, засновувалися і контролювалися Січчу.

Все про що ви згадуєте почало відбуватися вже пістя 1775 року, після того, як Катерина підступно зруйнувала Січ, Калнишевського відправила на Соловки,

Сообщения: 2754
Зарегистрирован:
Пн янв 24, 2011 22:31

наші землі стала продавати своїм відставникам, а наших предків - вільних українців закріпачувати (порабощать).

Це, доречі, був класичний приклад колонізації чужих вільних земель.



Краевед
Семьянин форума
Быстрый ответ
100%

Сообщения: 8014
Зарегистрирован:
Пн июл 30, 2007 17:32

Re: Региональный Клуб "КРАЕВЕД"

Краевед » Пн мар 28, 2011 13:38

Козарлюга писал(а):
Світлана щось плутає.

У 1768 році наші землі належали Війську Запорозькому, а не Тарановим, Аршаневським та іншим російським землевласникам....

У 1768 році суперечки між Кошем Війська Запорозького і адміністрацією Слобідсько-Української губернії виникли саме тому, що на прикордонних землях колишні представники старшини Ізюмського і Бахмутського козацьких полків поставили на річках водяні млини і населили слободи. Наприклад, Степан Таранов, отримавши дозвіл Бахмутської провінційної канцелярії, поставив млин на річці Дальня Біленька ще у серпні 1752 року, а наступного заснував слободу Білянську на протилежному боці Казенного Торця. Цікаво, що за старими документами, млин він ставив на території так званих Торських дач, тобто землях, які були приписано до Тору. Хто там тоді питався у запорожців, чи мали вони щось проти! Це вже 1768 року Кош оголосив Таранова та йому подібних поміщиків "зайдами" й наказав їм забиратися геть. Землі, зайняті Тарановим, сягали на південь клином у запорозьку територію. Тому саме йому першому довелося б забиратися геть. Недарма він був делегований до Санкт-Петербурга - жалітися на "притиснення" запорожців. Він був авторитетною людиною, тому отримав доручення Ізюмської адміністрації представляти у російському Сенаті інтереси ображених.

Ищу видовые открытки до 1917 года.

Светлана
Семьянин форума
Быстрый ответ
100%

Сообщения: 2303
Зарегистрирован:
Сб янв 08, 2011 13:47

Re: Українське козацтво на території Донеччини

Светлана » Пн мар 28, 2011 16:46

Информация о сторожах в районе Северского Донца взята у уважаемого Татаринова - директора музея Часовярского огнеупорного комбината. Книги, на которую я ссылаюсь, у меня сейчас на руках нет, дала почитать. Но, может быть у Вас, уважаемый Краевед, есть подобное издание? Сам же Татаринов взял из "Росписи российских сторож Тюфякина и Воротынского". Совсем недавно мне сказали, что видели в этой росписи и дружковскую сторожу - Паршаковку.

Почему я выставила эти сведения на форуме? Потому что мне хочется уточнить многие вопросы. После прочтения книги В.Ф.Коцаренко "Краматорская боль", в частности, "о суперечках" между российским военными и запорожцами, и многих других источников, стало очевидным, что в нашей местности проходила граница, но она официально не была обозначена именно здесь. Этой же версии придерживается в своих работах и Н.Т.Янко.

Вообще, уважаемый Краевед, то, что Вы обнаружили в свое время и опубликовали - ему цены нет.

Карту же 1768 года, точнее схему, предоставил уважаемый В.Ф.Качур.

Но, с другой стороны, запорожцы тоже были "нарушителями границ"...


Постараюсь карту-схему поставить в этой теме.

Светлана
Семьянин форума
Быстрый ответ
100%

Сообщения: 2303
Зарегистрирован:
Сб янв 08, 2011 13:47

Re: Українське козацтво на території Донеччини

Светлана » Пн мар 28, 2011 17:53





L.V.
Семьянин форума
Быстрый ответ
100%

Сообщения: 497
Зарегистрирован:
Ср фев 09, 2011 20:10

Re: Українське козацтво на території Донеччини

□ **L.V.** » Пн мар 28, 2011 20:10

biofoton писал(а):

L.V.

Тема была открыта для продолжения разговора, начатого в Краматорской ветке, в теме "Рег. клуб Краевед"

О местности в Славянском р-не, называемой Сиркова Гатка, а так же Сиркова Могила. Может быть прочтёте и поделитесь своим мнением?

Уважаемый biofoton! Тему я прочитал. Но, к сожалению, по Вашим краям я толком ничего не знаю... Что касается Сирковой Могилы - то сам легендарный кошевой, разумеется, там не лежит. Скорей всего там похоронен какой-нибудь казак по прозвищу Сирко/Сирромаха. Но, однако, и версию о сыне кошевого сбрасывать со счетов никак нельзя, все может быть. Нужно искать в документах. Такие события и личности обычно оставляют множество следов.

Удачной охоты! 🍷🍷

А степная трава пахнет горечью...

Pabel
Семьянин форума
Быстрый ответ
100%

Сообщения: 435
Зарегистрирован:
Ср дек 22, 2010 15:55

Re: Українське козацтво на території Донеччини

□ **Pabel** » Вт мар 29, 2011 11:59

Одна из версий - обычный рукотворный курган, связанный с деятельностью Ивана Сирка. Якобы, раньше "могилой" могли назвать любой рукотворный курган. Естественно, это не место погребения легендарного атамана.



biofoton

Семьянин форума

Быстрый ответ

100%

Сообщения: 2566

Зарегистрирован:

Вт фев 01, 2011 23:05

Re: Українське козацтво на території Донеччини

📄 **biofoton** » Вт мар 29, 2011 14:33

Да дело в том, что никто и не говорил, что это место погребения. Это ясно, как божий день. Интерес именно в том, как связано название с атаманом и связано ли вообще.

IVA

Семьянин форума

Быстрый ответ

100%

Сообщения: 3140

Зарегистрирован:

Вт май 12, 2009 22:11

Re: Українське козацтво на території Донеччини

📄 **IVA** » Вт мар 29, 2011 14:39

а как-то ведь связано.

Кстати на Сухом Торце и была деревня Никополь (Никополье) , сейчас это вероятно Гусаровка.



Краевед

Семьянин форума

Быстрый ответ

100%

Сообщения: 8014

Зарегистрирован:

Пн июл 30, 2007 17:32

Re: Українське козацтво на території Донеччини

📄 **Краевед** » Вт мар 29, 2011 17:22

Не могу утверждать - точно не знаю.

Но мне кажется, не могли наши предки говорить на обычный холм - могила. На рукотворный - тем более. Не может такого быть. С чего бы?

Нет. В описаниях меж помещиков 18 века сплошь и рядом одним из межевых ориентиров выступали так называемые "могилы" - степные курганчики на месте древних захоронений.

Если посмотреть на карту-верстовку 60-х гг. 19 века их в нашем регионе было полным-полно.

Они и теперь еще есть - взяты под охрану государства. Некоторые из них раскапывала археолог из ДонГУ Доротея Цвейбель с коллегами и студентами.

Ищу видовые открытки до 1917 года.



Re: Українське козацтво на території Донеччини

📄 **biofoton** » Вт мар 29, 2011 17:35

Собирался уже завтра ехать туда, да погода решила иначе..

У Багалея пишется что Украинская Линия проходила вдоль р.Голой Долины. Ну не с проста же. Всё таки возможно, это была граница.

biofoton

Семьянин форума

Быстрый ответ

100%

Сообщения: 2566

Зарегистрирован:

Вт фев 01, 2011 23:05

Светлана

Семьянин форума

Быстрый ответ

100%

Сообщения: 2303

Зарегистрирован:

Сб янв 08, 2011 13:47

Re: Українське козацтво на території Донеччини

□ Светлана » Вт мар 29, 2011 19:11

Примечательно, что в районе Дружковки встречается до 80 курганов. Все под охраной, но большей частью находятся не на дружковских землях. Зачастую земли Константиновского р-на и Краматорска находятся чуть ли не на "территории города".

Могилами в те времена называли не только половецкие или скифские захоронения, а также искусственные насыпные, устраиваемые сторожевиками для наблюдения за неприятелем.

Бывали случаи, когда и захоронения использовали для этих целей, что вообще-то было редкостью.

Светлана

Семьянин форума

Быстрый ответ

100%

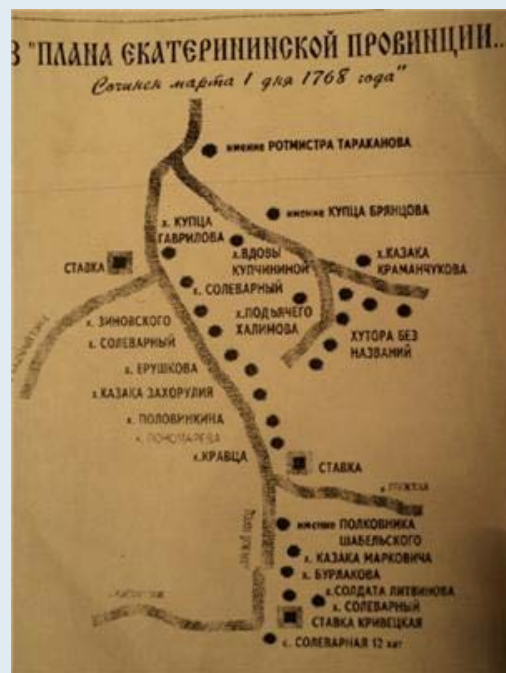
Сообщения: 2303

Зарегистрирован:

Сб янв 08, 2011 13:47

Re: Українське козацтво на території Донеччини

□ Светлана » Вт мар 29, 2011 20:23



Re: Українське козацтво на території Донеччини

□ L.V. » Вт мар 29, 2011 20:45



L.V.
Семьянин форума
Быстрый ответ

100%

Сообщения: 497
Зарегистрирован:
Ср фев 09, 2011 20:10

Светлана писал(а):

Примечательно, что в районе Дружковки встречается до 80 курганов. Все под охраной, но большей частью находятся не на дружковских землях. Зачастую земли Константиновского р-на и Краматорска находятся чуть ли не на "территории города".

Могилами в те времена называли не только половецкие или скифские захоронения, а также искусственные насыпные, устраиваемые сторожевиками для наблюдения за неприятелем.

Бывали случаи, когда и захоронения использовали для этих целей, что вообще-то было редкостью.

Сторожевики - слово крайне неудачное. Тогда не использовалось.

Могилами в степи называли как курганы, так и природные возвышенности, имеющие куполоподобную форму. Например - Каменные Могилы на юге Донецкой области, Каменная Могила на Мелитопольщине, Корсак-могила на р. Корсак и т.п.

Курганы - это искусственные насыпи, возводимые в погребальных целях. В наших степях их начали насыпать еще в энеолите и активно продолжали добавлять вплоть до татарского времени. Изредка устраивали курганы и в более позднее время, но чаще впускали погребения в уже существующие. Точных данных по числу курганов я уже не помню, но в Донецкой области количество учтенных археологами таких объектов идет на тысячи. Кроме того, было большое количество малых курганчиков, ныне полностью уничтоженных распашкой и не отображающихся на местности.

Кроме этого, особенно в XVIII в. отмечаются случаи насыпи специальных "курганов", связанных не с погребением, а с демаркацией границ или с внутренним межеванием. Их также зачастую называли могилами. Например - Могила Кордонская в верховьях Берды (осень 1742 г.).

Естественно, что при любой организации дозорной службы использовались ВСЕ возможности хоть немного приподнять наблюдателя над местностью. Для этого пользовались как "могилами" (не шибко вникая в их природное или рукотворное происхождение и первоначальное предназначение), так и высокими деревьями. Но насыпка специальных насыпей для дозорных не практиковалась. Проще было соорудить простейшую деревянную вышку.

А степная трава пахнет горечью...

Светлана
Семьянин форума
Быстрый ответ

100%

Сообщения: 2303
Зарегистрирован:
Сб янв 08, 2011 13:47

Re: Українське козацтво на території Донеччини

□ Светлана » Вт мар 29, 2011 21:40

В принципе, это не так важно. Важно, почему Серкова могила? Через "е"?

Пред.

Показать сообщения за: □□□ □□□□□□□□□□

Поле сортировки □□□□□ □□□□□□□□□□□□

□□ □□□□□□□□□□□□


След.

Ответить

Сообщений: 1714 • Страница 4 из 115 • [1](#) [2](#) [3](#) [4](#) [5](#) [6](#) [7](#) ... [115](#)

БЫСТРЫЙ ОТВЕТ

Заголовок:



Search bar with input fields and a search button.

BBCode ВКЛЮЧЕН
[img] ВКЛЮЧЕН
[flash] ВКЛЮЧЕН
[url] ВКЛЮЧЕН
Смайлики ВКЛЮЧЕН

Two empty rectangular input fields.

[Вернуться в Форум краєзнавців Донеччини](#)

Перейти:

Empty rectangular input field.

КТО СЕЙЧАС НА КОНФЕРЕНЦИИ

Сейчас этот форум просматривают: L.V. и гости: 0

[Список форумов](#) [Подписаться на тему](#) [В закладки](#)

[Наша команда](#) • [Удалить cookies конференции](#) • Часовой пояс: UTC + 2 часа

Powered by phpBB © 2000, 2002, 2005, 2007 phpBB Group

Calendar widget showing various holidays and events:

- CALEND.RU** Ближайшие праздники Украины
 - 2 августа 2016 (вт): День Высокотехнологичных десантных войск Украины
 - 7 августа 2016 (вс): День Воздушных сил Вооруженных сил Украины
 - 8 августа 2016 (пн): День войск связи Украины
- CALEND.RU** Ближайшие православные праздники
 - 11 августа 2016 (чт): Рождество святителя Николая Чудотворца
 - 14 августа 2016 (вс): Происхождение (изнесение) честных древ Животворящего Креста Господня
 - 19 августа 2016 (пт): Преображение Господне
- CALEND.RU** Ближайшие лютеранские праздники
 - 31 октября 2016 (пн): День Реформации в Германии
 - 25 декабря 2016 (вс): Рождество у лютеран
 - 1 января 2017 (вс): Новый год
- CALEND.RU** Ближайшие католические праздники
 - 6 августа 2016 (сб): Преображение Господне у западных христиан
 - 15 августа 2016 (пн): Успение Пресвятой Богородицы у западных христиан
 - 8 сентября 2016 (чт): Рождество Божьей Матери у западных христиан
- CALEND.RU** Ближайшие праздники славян
 - 2 августа 2016 (вт): Перунов день
 - 15 августа 2016 (пн): Спожинки
 - 21 августа 2016 (вс): День Стрибога
- CALEND.RU** Ближайшие еврейские праздники
 - 19 августа 2016 (пт): День любви (Пятнадцатое Ава)
 - 3 октября 2016 (пн): Рош а-Шана - еврейский Новый Год
 - 12 октября 2016 (ср): Йом Кипур

Additional elements: "Русская поддержка phpBB", currency exchange rates (100 USD 2480.6, 10 RUB 3.70), and a small calendar icon.

Progress indicator: 2/8 items, +31, +22

	◆◆◆◆ 755 ◆◆
	◆◆◆◆◆◆◆◆◆◆ 14 ◆◆◆◆◆ ▶▶
Краматорск Вт. 2/8	
	днем +31 ночью +22
	давл. 755 мм
Прогноз на 14 дней ▶▶▶	