

*** МЫ ИСПОВЕДУЕМ ПРИНЦИПЫ ГРАЖДАНСКОГО ОБЩЕСТВА * МЫ ИСПОВЕДУЕМ ПРИНЦИПЫ Г**



Сайт
газеты "Поиск"

phpBB
creating communities

Форум газеты ПОИСК

Добро пожаловать на форум сайта электронной версии газеты ПОИСК

Расширенный поиск

Список форумов < Форум краєзнавців Донеччини

Личный раздел (Новых ЛС: 0) • Ваши сообщения

FAQ Пользователи Выход [L.V.]

Українське козацтво на території Донеччини

Модераторы: slc, Краевед

Ответить

Первое новое сообщение • Сообщений: 1714 • Страница 51 из 115 • 1 ... 48 49 50 51 52 53 54 ... 115



Хранитель
Семьянин форума
Быстрый ответ
100%

Сообщения: 701
Зарегистрирован:
Вс янв 02, 2011 09:50

Re: Українське козацтво на території Донеччини

Хранитель » Сб ноя 05, 2011 00:11

"Даже по перенесеніи Коша запорожскаго въ Алешки на поля татарскіе, на кочевиски агарянскія и послѣ злочастнаго Прутскаго похода, когда вся эта мѣстность официально отошла подъ власть турецко-татарскую, въ Паршаковѣ и Дружковѣ сидело нѣсколько престарѣлыхъ запорожцевъ,—куралесовъ, характерниковъ, харцызовъ, находясь въ тайныхъ сношеніяхъ, въ секретныхъ сообщеніяхъ съ казаками Бахмутскими и Маяцкими... " - может, в этом и есть объяснение тому, что на карте запорожский зимовник по другую сторону границы

Последний раз редактировалось Хранитель Сб ноя 05, 2011 00:42, всего редактировалось 3 раз(а).

Иногда верно поставленный вопрос уже является ответом



Хранитель
Семьянин форума
Быстрый ответ
100%

Сообщения: 701
Зарегистрирован:
Вс янв 02, 2011 09:50

Re: Українське козацтво на території Донеччини

Хранитель » Сб ноя 05, 2011 00:30

Светлана писал(а):

На карте 1800 года, я ставила на дружковской ветке, есть Дружкова, а тут я думаю, ошиблись "Д" поменяли на "Е", а Друшковка тоже встречается на картах с буквой "ш".

Трансформация Ерушкова в Дружкова (или наоборот?). Светлана, очень даже вероятно, как версия 🙌😊

Иногда верно поставленный вопрос уже является ответом



Краевед

Семьянин форума

Быстрый ответ

100%

Сообщения: 8014

Зарегистрирован:

Пн июл 30, 2007 17:32

Re: Українське козацтво на території Донеччини

▢ **Краевед** » Сб ноя 05, 2011 07:20

Невозможно что-либо мало-мальски правдивое написать по этой теме, коллеги, основываясь только на старых изданиях чьих-то разысканий и лопата Сеть. Не найдете вы ничего в них стоящего и приоткрывающего тайну запорожского присутствия в вашей местности. Я, по крайней мере, в этом очень сомневаюсь. Выход один - ехать работать в Киев, в архив. Искать там нужные документы. Авось повезет! Необходимо выяснять, кто были первые землевладельцы на интересующих вас территориях в период раздачи запорожских земель после разрушения Сечи. Аршеневский, кто еще? И был ли он первым? Думаю, их было несколько человек, занявших территории современных Дружковки, Константиновки, Алексеево-Дружковки... В документах об отводе им земель, в описании меж могут быть упомянуты какие-либо факты (названия хуторов, зимовников, имена запорожцев(?)), свидетельствующие о том, что в тех местах было прежде. Только эти документы, вероятно, приведут к желаемому результату. Идеальный случай, если вам повезет и вы обнаружите документы спорных судебных дел по поводу собственности на тот или иной земельный участок. Во время просмотра в архиве описей дел необходимо, прежде всего, обращать внимание именно на упоминание спорных дел. Суды требовали от спорщиков документальные доказательства о их правах на землю, начиная от предков, впервые получавших те земли. Так было в случае с моими поисками подобных материалов по территории Краматорска. Мне повезло: в ЦГАДА удалось раскопать спорное дело, которое длилось с 1813 по 1828 год между тремя помещиками-соседями, чьи владения занимали, фактически, большую часть территории нынешнего города. Делал выписки. Было достигнуто главное - общее понимание того, как происходило заселение здешних земель в XVIII веке до разрушения Сечи, где и чьи были первые поселения. К сожалению, сидя дома, роясь в Сети, вам подобных материалов не найти. В противном случае, вы останетесь на уровне догадок и фантазий, чем на основе фактажа, чего-то нового, найденного вами, а не дореволюционными историками.

Карты составляли картографы, нередко допускавшие оцепятки в местных названиях. Это очевидный факт. Поэтому попытки по названиям на картах найти ответы на интересующие вас вопросы - заведомо малоэффективный путь.

Собственно, вы и сами все это прекрасно знаете.

Ищу видовые открытки до 1917 года.

Светлана

Семьянин форума

Быстрый ответ

100%

Сообщения: 2303

Зарегистрирован:

Сб янв 08, 2011 13:47

Re: Українське козацтво на території Донеччини

▢ **Светлана** » Сб ноя 05, 2011 09:06

Все нормально, уважаемый Краевед! Для того, чтоб ездить по архивам, все равно нужно разобраться для начала в истории края, чтобы знать, что искать! Наши ездили, поверьте, и Н.Т.Янко, и А.И.Коваленко. И привезли достаточно материала. И вместе с тем еще больше вопросов появилось.

А когда я поехала в библиотеку им.Вернадского в первый раз, так не знала, что мне искать и что спрашивать, голова кругом пошла. Тогда мне пришла в голову идея - найти карту чумацких шляхов 17 века, оказалось, она там имеется. Но не было времени совсем.

Так что тут с поиском все нормально. А Вам? Ну а Вам действительно повезло!

Светлана

Семьянин форума

Быстрый ответ

100%

Сообщения: 2303

Зарегистрирован:


Сб янв 08, 2011 13:47

Re: Українське козацтво на території Донеччини

▢ **Светлана** » Сб ноя 05, 2011 09:07

Хранитель писал(а):

"Даже по перенесеніи Коша запорожскаго въ Алешки на поля татарскіе, на кочевиски агарянскія и послѣ злочастнаго Прутскаго похода, когда вся эта мѣстность офиціально отошла подъ власть турецко-татарскую, въ Паршаковкѣ и Дружковкѣ сидело нѣсколько престарѣлыхъ запорожцевъ,—куралесовъ, характерниковъ, харцызовъ, находясь въ тайныхъ сношеніяхъ, въ секретныхъ сообщеніяхъ съ казаками Бахмутскими и Маяцкими... " - может, в этом и есть объяснение тому, что на карте запорожский зимовник по другую сторону границы

Согласна. 

Светлана
Семьянин форума
Быстрый ответ
100%

Сообщения: 2303
Зарегистрирован:
Сб янв 08, 2011 13:47

Re: Українське козацтво на території Донеччини

📄 **Светлана** » Сб ноя 05, 2011 09:20

http://prosvetlenie.net/show_content.php?id=40

Другие карты о Татарии



Хранитель
Семьянин форума
Быстрый ответ
100%

Сообщения: 701
Зарегистрирован:
Вс янв 02, 2011 09:50

Re: Українське козацтво на території Донеччини


📄 **Хранитель** » Сб ноя 05, 2011 10:59

Краевед писал(а):


К сожалению, сидя дома, роясь в Сети, вам подобных материалов не найти. В противном случае, вы останетесь на уровне догадок и фантазий, чем на основе фактажа, чего-то нового, найденного вами, а не дореволюционными историками.

Карты составляли картографы, нередко допускавшие очепятки в местных названиях. Это очевидный факт. Поэтому попытки по названиям на картах найти ответы на интересующие вас вопросы - заведомо малоэффективный путь.

Собственно, вы и сами все это прекрасно знаете.

Всё верно. Всё же заметьте, если руководствоваться подобными определениями можно вообще-то закрывать ветку о казаках 

Уже на форуме были правильные мысли - смысл такой: а где-то есть какой-то документ... 

Версия, основанная на уже доступном материале (подчёркиваю - обоснованная), на то и есть рабочая версия. Естественно, ошибки не исключены. Ведь даже и корифеи, не исключение и Пирко, бывает ошибаются и опираются не всегда на первоисточники .

Тем всё же лучше, чем ждать "нашествие истины". Тем более, что и новые документы (при условии, что таковые вообще сохранились) не всегда могут ответить на все вопросы.

Обоснованная версия - катализатор исследования и двигатель изучения

Иногда верно поставленный вопрос уже является ответом



Краевед
Семьянин форума
Быстрый ответ
100%

Сообщения: 8014

Re: Українське козацтво на території Донеччини

📄 **Краевед** » Сб ноя 05, 2011 12:15

Творческих успехов, уважаемые коллеги!

Ищу видовые открытки до 1917 года.

Зарегистрирован:
Пн июл 30, 2007 17:32



Козарлюга
Семьянин форума
Быстрый ответ
100%

Сообщения: 2754
Зарегистрирован:
Пн янв 24, 2011 22:31

Re: Українське козацтво на території Донеччини

Козарлюга » Сб ноя 05, 2011 20:18

Хранитель писал(а):

Эта карта, на мой взгляд, является одним из главных доказательств того, что запорожцы находились на другой Грузской и именно о них писал Макарьевский

А ви були на тому місці, де вважаєте, що там був пікет? На тій Грузькій? Там бугор? З нього далеко видно навкруги?
З бугра, що на Водобуді видно на десятки кілометрів навкруги, ідеальне місце для тієї цілі. Там міг бути пікет потенційно.



Хранитель
Семьянин форума
Быстрый ответ
100%

Сообщения: 701
Зарегистрирован:
Вс янв 02, 2011 09:50

Re: Українське козацтво на території Донеччини

Хранитель » Сб ноя 05, 2011 20:39

Козарлюга писал(а):

А ви були на тому місці, де вважаєте, що там був пікет? На тій Грузькій? Там бугор? З нього далеко видно навкруги?

Об этом говорят факты. Это не столь важно, но думаю на местности бугров там не мало. Например, в Райском есть места с отличным обзором.

... Там міг бути пікет потенційно.

Такое не возможно.

Последний раз редактировалось Хранитель Сб ноя 05, 2011 20:49, всего редактировалось 3 раз(а).

Иногда верно поставленный вопрос уже является ответом



Козарлюга
Семьянин форума
Быстрый ответ

Re: Українське козацтво на території Донеччини

Козарлюга » Сб ноя 05, 2011 20:42

Хранитель писал(а):

Я был в Райском - там отличный обзор

Райське це вже була Слобожанщина! І до чого там пікет? Та територія не була кордоном!

100%

Сообщения: 2754
Зарегистрирован:
Пн янв 24, 2011 22:31



Хранитель
Семьянин форума
Быстрый ответ

100%

Сообщения: 701
Зарегистрирован:
Вс янв 02, 2011 09:50

Re: Українське козацтво на території Донеччини

📄 **Хранитель** » Сб ноя 05, 2011 20:52

Козарлюга писал(а):

Хранитель писал(а):

Райське це вже була Слобожанщина! І до чого там пикет? Та територія не була кордоном!

Райское для того, что б показать - бугров везде хватало. Так только вокруг Константиновки их с десяток.
А пикет там, где указывалось в предыдущих постах.

Иногда верно поставленный вопрос уже является ответом

Светлана
Семьянин форума
Быстрый ответ

100%

Сообщения: 2303
Зарегистрирован:
Сб янв 08, 2011 13:47

Re: Українське козацтво на території Донеччини

📄 **Светлана** » Сб ноя 05, 2011 21:34

Краевед писал(а):

Творческих успехов, уважаемые коллеги!

Спасибо, уважаемый Краевед!

IVA
Семьянин форума
Быстрый ответ

100%

Сообщения: 3140
Зарегистрирован:
Вт май 12, 2009 22:11

Re: Українське козацтво на території Донеччини

📄 **IVA** » Сб ноя 05, 2011 21:35

Пока не разобрался. Но Парчикова находится не далеко от примерного места расположения (по описанию Макарьевского) казаков - факт

Да, это еще один из вариантов, того что Макарьевский мог перепутать местность. Помимо Грузских, впадающих каждая в свой (из двух) Торец (кстати еще одна Грузская впадает в Кальмиус), Бычков впадающих вообще во все Торцы, еще присутствуют и населенные пункты с похожими названиями. На карте ген.межевания - Паршиковка она же Николаевка, на карте Шуберта и списках населенных мест Гавриловка она же Парчикова. Но в принципе это рядом и не столь существенно.

А ви були на тому місці, де вважаєте, що там був пикет? На тій Грузькій? Там бугор? З нього далеко видно навкруги?
З бугра, що на Водобуді видно на десятки кілометрів навкруги, ідеальне місце для тієї цілі. Там міг бути пикет потенційно.

