

Горные лыжи в Драйв-Спорт

drive-sport.com.ua

Горные лыжи ведущих производителей для взрослых и детей со скидкой 25%!



Форум

Чат

Фотоклуб

Поиск | Профиль | Медали | Войти и проверить ЛС | Вход

Регистрация

FAQ | Пользователи | Группы

Мариупольские форумы -> -> История

Вы просматриваете тему: **Легенды и вымыслы (старые и новые) об основании Мариуполя**

На страницу [Пред.](#) [1](#), [2](#), [3](#) ... [23](#), [24](#), [25](#) ... [34](#), [35](#), [36](#) [След.](#)

Начать новую тему

Ответить на тему



[Предыдущая тема](#) :: [Следующая тема](#)

Автор

Прохиндей
новенький

Зарегистрирован:
29.04.2011
Сообщения: 12

Медали: Нет

Сообщение

[Добавлено:](#) Вт 10.05.2011 15:16 Заголовок сообщения:

[Ответить с цитатой](#)

Подкину дровишек, т.е. картишек

место на стене есть, а карт до сих пор нет

Нашёл сайт торговца древностями, скажем так. Сколько чего стоит говорить не буду - суммы неприличные для бедного диванного археолога (т.е. для меня), но есть возможность увеличения

до приличного масштаба карт. (тыкайте в кнопку на страничке, а там - вверх-слева **Larger Image Size** карты зумятся до масштаба в пять-шесть экранов)

Отмечу интересные (для себя) экземпляры:

Tabula geographica Russiae Magnae pontus euxinus seu mare nigrum et tauriae regnum. . .
HOMANN, J.B. Nuremberg, 1720

чем заинтересовала: в том месте, где сливаются Кальчик и Кальмиус (если мы с картографом правильно друг друга поняли), есть мост/переправа и отмечено квадратиком место (поселение?

здание? сторожка паромчука?) на правом берегу Кальмиуса, ближе к морю. И проложена

морская тропа к устью реки. Ни к Бердянску, ни к Новоазовску такая тропа не ведёт

Theatrum Belli..Russorum..Turcas..Cheronesi Tauricae.. OTTENS,R. & J., Amsterdam 1720
показана дорога(?) через место слияния Кальчика и Кальмиуса и отмечено место под литерой R.

Легенду к карте не смог прочесть - у меня флеш не грузится. Печалька

Maris Assoviensis vel de Zabache et Paludis Maentidis. . . SFITTER. M. Aushura. 1720

Мариуполь :: Форумы - Легенды и вымыслы (старые и новые) об основании Мариуполя
 Bello Seriascky Cossa. Вообще, от карты к карте названия гуляют будь здоров. Так, встречается

Curva Cossa, Calnius, Tanagrod, Sparto (это на Сартану-то! 😊), Ialta, Alti, Mariumpol и прочие "како слуха, тако писаху", но вот есть ещё карта, **A New & Accurate Map of the Krim Tartary, the Sea of Azof, and Parts of the Rivers Dneper, Bog and Kuban**, GENTELEMANS MAGAZINE, London, 1769, где привычные нам названия северного побережья Азовского моря даются параллельно с турецкими значениями. И как-то по картам просматривается изменяемое со временем название Palastra - Pallestro -

Balisire - Bello Serai - Белосарай. Или это откровение Капитана Очевидности? 😊

В общем, понял я, что места в одной комнате на распечатки мне не хватит - придётся снимать со стен ковёр любимой бабушки, чтоб все карты уместить. смотрите сами:
<http://www.swaen.com/archive-thumbnail-catalogue.php?categories=110>
<http://www.swaen.com/archive-thumbnail-catalogue.php?categories=180>

В общем, задели меня картографические дела, и наткнулся на книгу:

Фоменко И.К. Образ мира на старинных портоланах. Причерноморье. Конец XIII- XVII в. - М.: Издательство "Индрик", 2007. - 408с. ; ил. Тираж 800 экз. фонда.

В сети есть только сканы некоторых карт, [рецензия](#) на эту монографию, и [автореферат диссертации](#) господина Фоменко, по материалам которой он книгу и создал. Вот по последней ссылке самое вкусное - список литературы.

За сим разрешите откланяться на некоторое время - пойду прочищу нос, надышался цифровой пылью 😊 😊

[Вернуться к началу](#)

[Профиль личное сообщение](#)

L.V.
 постоянный посетитель

[Добавлено:](#) Ср 11.05.2011 18:11 Заголовок сообщения:

[Ответить с цитатой](#)



Зарегистрирован:
 04.04.2007
 Сообщения: 554

Медали: 2 ([View more...](#))

Проиндей писал(а):

Подкину дровишек, т.е. картишек 😊
 место на стене есть, а карт до сих пор нет 😊

Это непорядок. Свято место не должно долго пустовать! 😊

Цитата:

Отмечу интересные (для себя) экземпляры:
Tabula geographica Russiae Magnae pontus euxinus seu mare nigrum et tauriae regnum.
 .. НОМАНН, J.B. Nuremberg, 1720
 чем заинтересовала: в том месте, где сливаются Кальчик и Кальмиус (если мы с картографом правильно друг друга поняли), есть мост/переправа и отмечено квадратиком место (поселение? здание? сторожка паромчука? 😊) на правом берегу Кальмиуса, ближе к морю. И проложена морская тропа к устью реки. Ни к Бердянску, ни к Новоазовску такая тропа не ведёт 😊

Хороший сайт, спасибо!

Карта, в принципе, известная. Практически такую-же печатали и Оттенсы:
<http://v.foto.radikal.ru/0703/20f503e4cfd8.jpg> . Интересно, насколько верен 1720 г. издания и кто у кого передрал?

Карта, вероятно, восходит к периоду между 1695 (взятие Азова) и 1711 (Прутский мир). Но здесь же присутствует и [крепость святой Анны](#), основанная (по разным данным) между 1721 и 1732. А южнее устья Дона нарисован "Русский лагерь под Азовом", который может относиться или к 1694-1695, или к 1736 году. Знания автора о географии Приазовья довольно слабые. Название Еникале оторвалась от турецкой крепости и стало подписью к "морской тропе"(С). Река Молочная впадает у западной части Перекопа. На ее "законном" месте - Берда с Каратышами. Почти тут-же Калмиус. На татарской, к стати, территории.


Что такое "мосты" - без понятия. "Крестики" - судя по всему - или существовавшие когда-то, или ПЛАНИРОВАВШИЕСЯ укрепления. По крайней мере "крестики" Миусского п-ва - это однозначно русские крепости. Если верить карте, то цепочка укреплений возле переправ(?) начиналась к западу от устья Миусского лимана и заканчивалась хорошо ВОСТОЧНЕЕ Кальмиуса. Названия рек, проходящих возле укреплений, не указаны. Вероятно, здесь должны быть Мокрый и Грузской Еланчики и основные балки. А, может быть, перед нами - плод компиляции из двух карт? Тогда

одна из этих "безымянных" рек может быть еще одним дублем Кальмиуса. 😊

Подобные цепочки "укреплений" в Северном Приазовье, хотя и несколько другого вида, присутствуют на многих картах того времени. Что это такое - я толком не знаю, мысли бродят разные. Попытаюсь рассмотреть разные варианты этой непонятки в готовящейся сейчас статье по истории местной картографии.

цитата:

Theatrum Belli..Russorum..Turcas..Cheronesi Tauricae.. OTTENS,R. & J., Amsterdam 1720

показана дорога(?) через место слияния Кальчика и Кальмиуса и отмечено место под литерой R. Легенду к карте не смог прочесть - у меня флеш не грузится. Печалька 

Как поется в песне: "Не стоит печалиться!" (с). Получите:

Цитата:

R. Другой редут при реке Калмиус.

http://papacoma.narod.ru/maps/war_maps_1738_1739_text1.htm

Эта карта - еще один пример для сомнений в обоснованности датировок карт на разных сайтах. Это НЕ 1720 г.! Даже на той же страничке пишется:

Цитата:

Ottens' map is based on a manuscript of Carl von Frauendorff, who was active in St.Petersburg, and prepared this map of the Crimae, including Azow and Rostow area, showing tracks of the Russian army in 1736 and 1737 against the Turkish and Tartars. (Примерный перевод: "Карта Оттенсов основана на рукописной карте Карла фон Фраудендорфа, который активно действовал в Санкт-Петербурге и подготовил эту карту Крыма, включая район Азова и Ростова, показывая пути Русской армии в 1736 и 1737 гг. против Турок и Татар")


На данной конкретной карте, правда, отражены только события 1737 г. - первый удачный поход Ласси на Крым и взятие Очакова Минихом. Эти события достаточно подробно рассматривались на 12-й странице данной ветки. Большая подборка подобных карт выложена здесь:

http://papacoma.narod.ru/maps/war_maps_1738_1739.htm

Цитата:


Maris Assoviensis vel de Zabache et Paludis Maeotidis. . . SEUTTER, M. Augsburg, 1720
Bello Seriassky Cossa.

Судя по городкам Миусского полуострова, ситуация на карте восходит к самому концу XVII в. Данная карта генетически близка к первой из выложенных Вами карт. Хотя есть и свои приквасы. Так, Грузской Еланчик и Белосарайская коса поменялись местами, а название Кальмиус прилепилось к острову в устье Берды. Интересен остров Балласо Байт у оконечности Бердянской косы. Я, честно говоря, до недавнего времени думал, что это еще один дубль

Белосарайки.  А вот надпись Сропа Cussa - это на самом деле еще один (искаженный) дубль Kriwoi Kossa.


Кстати, данная карта в бумажном виде имеется в одной из частных коллекций города Мариуполя.

Цитата:

Вообще, от карты к карте названия гуляют будь здоров. Так, встречается Curva Cossa, Calnius, Tanagrod, Sparto (это на Сартану-то! ) , Ialta, Alti, Mariupol и прочие "како слуха, тако писаху", но вот есть ещё карта, **A New & Accurate Map of the Krim Tartary, the Sea of Azof, and Parts of the Rivers Dneper, Bog and Kuban, GENTELEMANS MAGAZINE, London, 1769,** где привычные нам названия северного побережья Азовского моря даются параллельно с турецкими значениями.

Вах-вах-вах! Какой яхши бакшиш! Вы даже не представляете, насколько Вы порадовали старика... Старая татарская и турецкая топонимика Северного Приазовья утрачена или искажена практически полностью. Я и не предполагал, что увижу когда-нибудь карту со столь полным

комплексом названий. Спасибо!!! 

Вот, например, то, о чем так много спорят наши историки - происхождение названия Еланчик. Карта, явно со слов "аборигенного" татарского населения расшифровывает это название так: "the three Islandshicks R. i.e. little Serpents", перевод - "три реки Еланчика, т.е. **маленькие змейки**". А вот и названия Белосарайской косы - Bally Seraу или Yuand Bumu. Бурну - мыс, названия "Yuand" доселе никогда не слышал. Интересно, что корень Bally есть и в соседней Бердянской косе - Bally Berd и Bally kaia (кайа - "камень"). Вероятно, это что-то значит. К сожалению, что именно - я без понятия... 

Интересно и показание рек системы Кальмиуса. Они по ошибке показаны притоками Грузского Еланчика. Вот над одной из рек надпись: "Kaly or Kalmices / Eminly Kal in Turkish Language". Калмикес - это искажение Кальмиуса (автор карты понял это слово как производное от Калмыки). Калы - старое название Кальмиуса, использовалось в русских документах вплоть до XVII. А вот турецкую форму Еминли Кал я слышу впервые. Как и Yunguly Kal (Ингульский Кал?) для Кальчика. Интересно, Yuand Bumu - это не искаженный *Ингульский мыс? Правда, здесь надо иметь в виду, что упомянутые названия Eminly Kal и Yunguly Kal, возможно, на самом деле относились именно к бассейну Грузского Еланчика. Требуется пере проверка...

То же богатство старых татарских названий и для других частей Приазовья. А вот, например, ланчик для историков. В районе севернее Таганрога написано "Зимние станции Калмыков

Мариуполь :: Форумы - Легенды и вымыслы (старые и новые) об основании Мариуполя
 данные для историков. В районе севернее татарского поселения "Зимние станции калмыков,
 [находящихся] под Русским владычеством. Летом они перебираются за реку Волгу". Или
 информация о количестве Кубанских татар в 30 тыс. семейств. Или заметки о казаках-

игнатъевцах на Кубани. Замечательная карта!



Цитата:

В общем, задела меня картографические дела, и наткнулся на книгу:

*Фоменко И.К. Образ мира на старинных портоланах. Причерноморье. Конец XIII- XVII в. - М.:
 Издательство "Индрик", 2007. - 408с. ; ил.
 Тираж 800 экз.
 фонда.*

В сети есть только сканы некоторых карт, [рецензия](#) на эту монографию, и [автореферат диссертации](#) господина Фоменко, по материалам которой он книгу и создал. Вот по последней ссылочке самое вкусное - список литературы.

Книгу И.К.Фоменко я знаю. Очень красочное, дорогое издание. Много карт. Для начала - вполне могу рекомендовать. Но, к сожалению, к данной книге и много претензий. Почти полностью не совпадают нумерация рисунков и номера ссылок на них в тексте. Много путаницы в подписях к рисункам. Есть серьезные сомнения в качестве некоторых переводов со староитальянского. Ну и по смыслу текста тоже, помню, кое-где были сомнения... Будем надеяться, что будет второе издание, исправленное и дополненное.

Цитата:

И как-то по картам просматривается изменяемое со временем название Palastra - Pallestro - Balisire - Bello Serai - Белосарай. Или это откровение Капитана

Очевидности?

Не стоит быть таким самокритичным. Да, идея о такой "последовательной цепочке" родилась еще во второй половине 19-го века. Но для человека, не испорченного классическим образованием и не имеющего возможности удовлетворять свое любопытство за счет накопленного предками состояния или за казенный счет, самостоятельно прийти к такому выводу - это дорогого стоит. Так что - так держать! И даже то, то данная последовательность, похоже, не вполне верна - не портит общего впечатления. Но об этом - отдельно...)

Цитата:

За сим разрешите откланяться на некоторое время - пойду прочищу нос, надышался цифровой пылью

От цифровой пыли могу предложить цифровой платок.

Великая трагедия науки — уничтожение прекрасной гипотезы безобразным фактом. (с)

[Вернуться к началу](#)

[Профиль личное сообщение Сайт](#)

Прохиндей
новенький

[Добавлено:](#) Ср 11.05.2011 21:44 Заголовок сообщения:

[Ответить с цитатой](#)

Зарегистрирован:
29.04.2011
Сообщения: 12

Медали: Нет

Здравствуй!

Рад, что хоть что-то Вас заинтересовало.

К сожалению, соединение с инетом сегодня архиневажнецкое, поэтому буду краток:

1. http://www.lib.utexas.edu/maps/ams/eastern_europe/
 карты U.S. Army Map Service, касающиеся Восточной Европы. Датированы 1954 годом. Интересны два фрагмента:

NL 37-1 и NL 37-4 - Жданов и Осипенко.

Выкладываю их в надежде, что со временем они перекочат на сайт "Папакома" - у диванных

теоретиков он в почёте, пусть поможет в изучении родного края

2. Вот по поводу той карты, которая Вас так порадовала: на сайте есть два её варианта (насколько я понял по внешнему виду): отпечатанная отдельно и отпечатанная в составе этого самого журнала джентльменов. Как я понял - журнал периодически печатал всё, что находил

интересным издатель (ну, прям как я). Наверняка, к этой карте шли какие-то пояснения, м.б. статья, откуда брались сведения для её составления. Гуглбукс выдаёт кучу вариантов этого журнала, которую я морально не готов осмысливать. С насюда "тот самый журнал 1769 года" найти не удалось.

3. По поводу карты Оттенса и печальки: похоже, кдалось распотрошить флеш и таки легенду к карте я склею. *Urd. Терпение и труд таки всех увлекут. Склевив половину текста, понял, что то же самое показали*

Вы. Но уже на русском. Ну да ладно. Силушки богатырской хватит ещё на много добрых дел

[поскипан полуночный бред]

[Вернуться к началу](#)

[Профиль личное сообщение](#)

Прохиндей

[Добавлено:](#) Чт 12.05.2011 14:43 Заголовок сообщения:

[Ответить с цитатой](#)

новенький

Зарегистрирован:
29.04.2011
Сообщения: 12

Медали: Нет

[Вернуться к началу](#)

L.V.
постоянный посетитель



Зарегистрирован:
04.04.2007
Сообщения: 554

Медали: 2 ([View more...](#))

[Вернуться к началу](#)

L.V.
постоянный посетитель



Зарегистрирован:
04.04.2007
Сообщения: 554

Медали: 2 ([View more...](#))

[Вернуться к началу](#)

L.V.
постоянный посетитель



Зарегистрирован:
04.04.2007
Сообщения: 554

Медали: 2 ([View more...](#))

[Вернуться к началу](#)

L.V.
постоянный посетитель



А что же турки?

ну не могли же османы, обладая половиной изведенного мира и имеющие довольно развитую картографическую традицию, не переложить границы своей империи на бумагу. Не могли. И переложили.

Али Рейс Венгерский (<http://tarihvedenediyet.org/wp-content/gallery/harita-sergisi/ali-macar-reis-karadeniz-haritasi.jpg>) - карта из его атласа.

Этот венгерский Али - не одно и то же лицо, что и Пири Рейс?

и не переписаны ли надписи, касающиеся Северного Приазовья с портоланов?

И ещё вопрос: попытки обращения в бусурманские институты/музеи/общества были?

ну и ещё одну карту приложу

<http://tarihvedenediyet.org/wp-content/gallery/harita-sergisi/ebul-hacc-hasan-akdeniz-haritasi.jpg>

[Профиль](#) [личное сообщение](#)

[Добавлено:](#) Вт 21.06.2011 21:25 [Заголовок сообщения:](#)

[Ответить с цитатой](#)

Нелюхая, хотя и довольно хаотичная подборка источников X - XVI в. с упоминаниями Азовского моря: <http://info.big.zp.ua/index.php/expert/2038--x-xviii->

Великая трагедия науки — уничтожение прекрасной гипотезы безобразным фактом. (с)

[Профиль](#) [личное сообщение](#) [Сайт](#)

[Добавлено:](#) Чт 07.07.2011 14:33 [Заголовок сообщения:](#)

[Ответить с цитатой](#)

Всем! Всем! Всем!

Ориентировочно с 15-го июля планируется продолжение раскопок Домахи (за ДОСААФом). На этот раз раскоп углубится ниже мостовой 19-го века, на которой он остановился в прошлом году. Ну а что там окажется ниже - будем посмотреть...

Раскопки, как и в прошлом году, будут на общественных началах (то есть даром). У кого есть желание и возможность поучаствовать в них - на постоянку или эпизодически - пишите мне в личку.

С уважением, LV.

Великая трагедия науки — уничтожение прекрасной гипотезы безобразным фактом. (с)

[Профиль](#) [личное сообщение](#) [Сайт](#)

[Добавлено:](#) Вт 12.07.2011 07:49 [Заголовок сообщения:](#)

[Ответить с цитатой](#)

L.V. писал(а):

Всем! Всем! Всем!

Ориентировочно с 15-го июля планируется продолжение раскопок Домахи (за ДОСААФом). На этот раз раскоп углубится ниже мостовой 19-го века, на которой он остановился в прошлом году. Ну а что там окажется ниже - будем посмотреть...

Раскопки, как и в прошлом году, будут на общественных началах (то есть даром). У кого есть желание и возможность поучаствовать в них - на постоянку или эпизодически - пишите мне в личку.

С уважением, LV.

И тишина... 

Великая трагедия науки — уничтожение прекрасной гипотезы безобразным фактом. (с)

[Вернуться к началу](#)

[Профиль](#) [личное сообщение](#) [Сайт](#)

[Добавлено:](#) Пт 15.07.2011 14:32 [Заголовок сообщения:](#)

[Ответить с цитатой](#)

Прошел первый день раскопок. Пока снимается слой земли, которым был засыпан прошлогодний раскоп. В некоторых местах уже вышли на уровень старой мостовой.

Раскопки проходят с 8-00 и до (ориентировочно) 12-00. Обстановка на этом действе довольно веселая. На этот раз смогли организовать и хорошо помочь и наши казаки.



Зарегистрирован:
04.04.2007
Сообщения: 554

Медали: 2 ([View more...](#))

[Вернуться к началу](#)

L.V.
постоянный посетитель



Зарегистрирован:
04.04.2007
Сообщения: 554

Медали: 2 ([View more...](#))

Сегодня была съемочная группа с "Сигмы". Репортаж с раскопок должны показывать в воскресенье.


Великая трагедия науки — уничтожение прекрасной гипотезы безобразным фактом. (с)

[Профиль](#) [личное сообщение](#) [Сайт](#)

[Добавлено:](#) Чт 21.07.2011 17:29 [Заголовок сообщения:](#)

[Ответить с цитатой](#)

Самая сенсационная сегодняшняя находка на раскопе. Запорожская люлька-бурулька. Это не первая носогрейка в Мариуполе, но первая на раскопе. Красная, хорошо обожженная глина. Четкая и очень красивая орнаментация. Хорошая сохранность. Лишь небольшая часть люльки сколота, причем скол свежий. Похоже, на прошлогоднем раскопе не доглядели... У турок и татар, говорят, люльки были другие по виду.



Будем надеяться - не последняя...

Великая трагедия науки — уничтожение прекрасной гипотезы безобразным фактом. (с)

[Вернуться к началу](#)

L.V.
постоянный посетитель



Зарегистрирован:
04.04.2007
Сообщения: 554

Медали: 2 ([View more...](#))

[Профиль](#) [личное сообщение](#) [Сайт](#)

[Добавлено:](#) Сб 13.08.2011 21:24 [Заголовок сообщения:](#)

[Ответить с цитатой](#)

Интересный документ с упоминанием хозяйственных занятий малороссиян(?) на татарской территории Северного Приазовья. Времена Мазепы (1690 г.).

Цитата:

№ 251

1690 р., травня 8. Київ. – Лист гетьмана Івана Мазепи до козацької старшини з повідомленням про надіслання їм жалування – річного борошна та грошей з Переволочанського перевозу – та з переконанням у необхідності негайно припинити "ганебное примирьє" з "бесурманами" і відновити військову кампанію, аби більше на себе "не зтягали гневу монархов своїх и у всего света ганбы"

Мои ласкавые приятели и братья, пане атамане кошовый и все старшее и меньшее товариство войска их ц. пр. в-ва запорож. низового. Повернувшись ко мне посланец мой от ваших милостей з Запорожья, подал мне ответний лист ваш, в котором вы такую речь на наши упоминанья выписуете, яка еще некоторые трудности до розорванья з бесурманами примирья вашего нам прекладает и будто в том примирью есть вам пожиток, а над все потребуеете себе вспоможенья грошового и борошенного, которое кгда вам от нас оказано будет, то вы оное свое примирье зараз розорвите и промисл над ними неприятелями чинити зачнете, з яковым своим словом и перед сым до нас ваши милости отзываетесь, яко теды пожитку вам з того примирья нет, так и трудность жадная до розорванья оног не окажется, **бо що за пожиток, що вы, братья наши, православние христиане, з ними бесурманамы примирившись, одну тую волность от них маеете – рыбу и зверь без перешкоди ловятя, а оны, бесурмане, при том примирью вас не опасаются частокрот и сым и тим боком Днепра чамбули свои отправуют и христиан православных в поганскую свою ловят неволю, що и сами выдите, же теперь при вашом примирью оны бесурмане некоторые ватаги в Блу* потрусyli да подобно и в Миосе и Калмиосе никого не минули, чога в тие часи, як**

воина у вас з ними отпровалася, они поганце не могли доказати. А до розорваньня примирья яка бы вам мела быти трудность, кгда ж не остаются у вас жадный такие добра и оседлости ваши, которые бы за розорваньем примирья востатнее небезпечность остатися мели, а всякие з вас добрии молодце чирствость и рицерскую отвагу маючи, не тилко себе при помочи божи не дадут шкодити, але и над ними неприятелями могут всегда чинити поиск, якови кождому з вас тое явно, же не через примирья таковыи, але через уставичнии против их бесурман военные бои и через отвагу рицеров добрях войско запорозкое низовое здавно у монархов своих отбырало славу и повагу, а так и тепер есля тут от городов при уставичных чулостях наших, первей Рубан асавул полковый комонный з товариством громил у Мотренина втарчку бесурманскую и всю на голову знесши взял девяти языков; потом Иван Искра, асаул бывший полковый полтавский на вершине Вовчой громил втарчку неприятельскую, в котороу не тилко всех поганцов знесл на голову и ясирь взятии и статки под Орелскими городками занят и отнял, але и живцем взял деветнатцети человека, а на сых днех чамбул неприятельский, под Белою Церквою будучи добрии молодци полку перяславского сполне з паном Семеном Палеем, злегшися за Гнилим Текичем, тож значне громили, ясир одобрали и языков набрали, за що отдаем хвалу Господу Богу. Теды барзей вам войску низовому для отваги власне и для боев военных там на Кошу найдуючомуся потреба продком своим ревновати, жебысте не примирьем тим, мимо волю пресветлих монархов своих учиненным, але промыслами военными по указу их монаршом им примилосердным монархам своим прислуговалися и зарабатяли себе на похвалу. Що учинете в. м. без жадного откладу для того, жебысте болшей на себе не затыгали гневу монархов своих и у всего света ганбы, кгда ж згола не пристоит вам рицорским людем, небы домовником яким, в том примирье тепер отпочивати, коли уесь свет христианский з бесурманамы всего света христианскаго ворогами войну точить. Мы по писму вашему, якое нас зайшло по празднику воскресения Господня, врозумевши, иж до розорваньня того примирья добрии своими умыслами скланяетеся, а тилко потребуе, жебы вам наперед хлебом для поживленья и гроши для сторожи вспоможенье от нас учинено.

Донеслисмо на ту причину и великим государем их ц. пр. в-ву; теды они пресветлейшие и премилосерднейшие монархи наши, объясняючи вам свою премилосердную милость и верачи вам, же вы болше того примирья з бесурманамы держати не будете, але подлуг своее присяги верно им пресветлим монархом служащи, за промисл военний против ных, неприятелей, озметеся, указали и похвалили нам послать борошно годовое и гроши з перевозу Переволочанского прошлого лета, прибравши о чем и поважную грамоту свою монаршую до вас писати изволили, про то мы без жадного продолженья з тоєю монаршею грамотою выправуем Матвея Шендюха, обозного полкового нежинского, и Семена Ялинского, товарища значного полку чернеговского, при которих посылаем вам гроши все перевозные, якие прошлого лета прибралися, о которих старшина переволочанская, як много их есть сведоцтво, повинна выдати, а посылаем вам и борошно годовое, що обое от рук посланних наш их примете, а без жадное отмови и отволоки тое ганебное примирье откинте, а в божий час за доброе и славное дело, за промисли военные озметеся. З чим як скоро окажется, так зараз будет вам прислано монаршое милостивое их ц. пр. в-ва жалованье и мы, щисмо обещали, на двеж нынешнее посылки з скарбу войскового часткою вас ласкаве обожлемо, яко теды маем невонтпливую надею, же за сым обосланием нашим хвалебне промисли военние зачнете, так жадаем пилно о скорий преречонных посланних наших отпуск, иж бысмо могли о том к великим монархом нашим скорую принести ведомость.

При сем доброго от Господа Бога здоровья, щасливого и благополучного всем в. мстем повоженья и над преречоними неприятелями бесурманамы зветязства и одоления упрейме зычим. З Киева 28 д. мая року от создания миру 7198, а от Рождества Христова 1690. Вашим мстем зычливый приятель Ив. Мазепа гетман войска их ц. пр. в-ва запорозкого.

Источник: *Історія державної служби в Україні* : у 5 т. / [відп. ред. Т. В. Мотренко, В. А. Смолій ; редкол.: С. В. Кульчицький та ін.] ; Голов. упр. держ. служ би України, Ін-т історії НАН України. – К. : Ніка-Центр, 2009. – Т. 3 : Документи і матеріали. V ст. до н. е. – 1774 р. / [упоряд.: Г. В. Боряк (кер. кол. упоряд.), Л. Я. Демченко, Ю. А. Мицик]. – 656 с. (с. 437-439). Полностью текст сборника можно прочитать [url="http://www.kds.org.ua/presentation/istoriya-derzhavnoi-sluzhbi-v-ukraini-tom-3"]здесь[/url].

Ссылка под документом: *Яворницький Дмитро. Джерела до історії запорозьких козаків // Яворницький Дмитро. Твори у 20 томах. – Том 3, книга 1. – К.; Запоріжжя, 2008. – С. 185-187.*

То есть, запорожцы самостоятельно замирились с крымцами. И за это крымцы позволили им "рыбу и зверь без перешкоди ловяти" - видимо, включая и ловли на татарской территории.

Пользуясь бездействием запорожцев, крымцы стали еще активнее вредить Московскому царству. Те ватаги, которые пострадали от татар на Миусе, Кальмиусе и "Блу" - вероятно были не запорожскими (иначе урегулирование этих инцидентов было бы в компетенции Коша), а малороссийскими чумаками. И тут страдали интересы самого Мазепы.

"Блу" - по мысли комментаторов - скорее всего Белая Церковь. Но она на 1690 г. принадлежала полякам. Думаю, здесь речь идет об одной из наших речек - Мокрых или Сухих Ялах. То есть - "ватаги" пребывали на крымской территории Северного Приазовья. Интересно, что судя по тексту данного сообщения, до этого они делали такие ходки безопасно даже в моменты военных действий между Крымом и Москвой. Видимо, в некоторых случаях экономика преваливала над

войной.



Великая трагедия науки — уничтожение прекрасной гипотезы безобразным фактом. (с)

20.12.13

[Вернуться к началу](#)

Мариуполь :: Форумы - Легенды и вымыслы (старые и новые) об основании Мариуполя
[профиль](#) [личное сообщение](#) [Сайт](#)

L.V.
постоянный посетитель

Добавлено: Чт 18.08.2011 17:43 Заголовок сообщения:

[Ответить с цитатой](#)



Зарегистрирован:
04.04.2007
Сообщения: 554

Медали: 2 ([View more...](#))

"О, сколько нам открытий чудных..." (с). Из "работы" одного молодого компилятора:



Герб
Кальмиусской
паланки Войска
Запорожского
низового

Докомпилировался...

<http://www.masters.donntu.edu.ua/2011/fkita/sabelnikov/ind/index.htm>

Великая трагедия науки — уничтожение прекрасной гипотезы безобразным фактом. (с)

[Вернуться к началу](#)

[Профиль](#) [личное сообщение](#) [Сайт](#)

L.V.
постоянный посетитель

Добавлено: Чт 18.08.2011 20:04 Заголовок сообщения:

[Ответить с цитатой](#)



Зарегистрирован:
04.04.2007
Сообщения: 554

Медали: 2 ([View more...](#))

Искал слово "Калмиус" в Google-книгах. Вот, среди прочего, нашел и такой отрывок:

Цитата:

<...> о людях в Миусе и в Калмиусе, в неволю басурманскую забраных, наводячи [возлагая - LV] в той мере вину на Радича, посланого нашего, иж будто он розголосил мир быти з татарами и в надею миру [в надежде на мир - LV], тыи люди на добычи рыбный в тыи далекие речки пойти поважилися, теде либо люде украинныи и кажют року [каждый год - LV] туда в Миус и в Калмиус и в Барда то для соли, то для рыбы, так як и <...>

Дмитро Яворницький, Твори у 20 томах. Том 3, книги 1. с.234

К сожалению, остальное прочитать не удалось из-за каких-то непонятных "авторских прав".

Текст очень похож на выложенный в предпоследнем посте документ - письмо Мазепы к запорожцам. Возможно, это на самом деле описываются одни и те же события. Но это, видимо, не ответ запорожцев гетману. Вот что удалось найти про Радича:

Цитата:

Тимофій Ралич (+ 1709). полком з Правобережжя. канцелярист (1672). «обиватель

Тимофій Родич (1708), родити в Православній Катедралі (1702), кошоватий конотопський» (1681), військовий товариш (1689), знатний військовий товариш (1708), був «при боку» гетьманському для різних доручень. А. Лазаревській. Універсал гетьмана Скоропадського о надачѣ маестностей значковому товаришу войсковому Тимофію Родичу («Черн[иговские] Губ[ернские] Вѣд[омости]», 1855, № 3).
<http://izbornyk.org.ua/samovyd/sam10a.htm>

Т.е. это один из помощников Мазепы. Стало быть, это ответ гетмана на чьи-то обвинения.

Еще интересный момент. Я уже когда-то писал, что в великорусских документах XVI-XVII в. предлог "в" не применялся с названием реки. То есть, если в тех документах встречается "на Калмиус" - то это, скорее всего, речь идет о реке. А если "в Калмиус" - то однозначно о населенном пункте. А вот в малороссийско-запорожских документах конца XVII - XVIII в. "в Калмиус" может означать и направление к "тыим далеким речкам". Данную особенность полезно учитывать при работе с подобными текстами. Чтобы не плодить "городов" без крайней

необходимости... 😊

А документик, конечно, интересно было бы полностью посмотреть. Тем более, там, возможно, и вся переписка рядом собрана... 😊

Великая трагедия науки — уничтожение прекрасной гипотезы безобразным фактом. (с)

[Вернуться к началу](#)

[Профиль](#) [личное сообщение](#) [Сайт](#)

L.V.
постоянный посетитель

[Добавлено:](#) Чт 18.08.2011 20:45 [Заголовок сообщения:](#)

[Ответить с цитатой](#)



Зарегистрирован:
04.04.2007
Сообщения: 554

Медали: 2 ([View more...](#))

Еще обрывки из Google-книг...

Цитата:

<...> в Самарській паланці показав: "Родился.. Слободского Изюмского полку в городе Маяжи, отца его звали Корнеем, прозвали Бондарем, лет ему от роду з 30; с оного города Маяжа отлучился лет в десяти, по взятии отца его в плен татарами, в донской город Черкасск и тамо в донских разных козаков рыбалчил лет з 14, а оттоль пришел сам в запорожские дачи, в Калмиус, и побув в Калмиуской паланци две недели, пришел с козаками в паланку Самарскую, где и зимовался, с паланки ж на весне куренный пашковский Дмитро Гаркуша, сидящий зимовником в Золотой, нанял бы его, в якого жил з ме[сяц?] <...>

V.O.Голобуцький. Запорізька Січ в останні часи свого існування. 1734 - 1775. 1961, с.147

И еще один отрывок, который удалось "синтезировать" из двух любезно предоставленных Googl`ом фрагментов из двух разных книг.

Цитата:

<...> делом, что им, приехав в Киев, оброк свой совершить - образ обложить и иной обет исполнить. И как они з городков казачьих пошли и перевозились речку Аксай, которая пришла с поля и пала в Таузлу, а Таузла - в Дон под казачьи городки, и они перевозились Оксай, пошли верх по Тоузлу, и шли Тоузлом 3 дни. И, покиня Тоузлов вправо, пошли степью влево и пришли на Калмиус. И как пришли на Калмиус, и тут поле погорело, шляхов не знать. И они шли тем горелым полем день да ночь и нашли шлях, и почаяли того [понадеялись на то - LV], что тот шлях из Волчьих Вод <...>

Воссоединение Украины с Россией: документы и материалы. Институт истории (Академия наук СССР), Институт історії (Академія наук Української РСР) - 1954, с.71.

Цитата:

<...> "шляхов не знать", потом "нашли шлях, и почаяли того, что тот шлях из Волчьих Вод, которым возят липы козаки в Калмиус, которые ходят на море; и они тем шляхом, чаяли, пошли к Волчьим водам; о от Волчьих вод к Днепру уж близко". Козаки ошиблись, попав не на тот путь. Но важно то, что существовал путь из Волчьих Вод, по которому возили в Кал[миус?] <...>

M.M.Плисецкий, Взаимосвязь русского и украинского героического эпоса, 1963, с.279

Это явно описание пути Алексея Шафрана (1626). О нем уже писалось в посте от 28.09.07 (<http://forum.mariupol.com.ua/viewtopic.php?t=14243&postdays=0&postorder=asc&start=90>).

Здесь речь идет именно о сухопутном шляхе. Но интересно бы знать, что это за "липы" упоминаются. Невольно вспоминаются запорожские плавсредства "дубы". Может и "липы" из этой же области? Или что-то совсем другое? Тут возможен очень интригующий сюжет. Надо с "липами" разбираться...

P.S. Номера страниц в этих двух постах указываются гугловские. Они могут несколько не совпадать с "бумажными".

Великая трагедия науки — уничтожение прекрасной гипотезы безобразным фактом. (с)

[Вернуться к началу](#)

[Профиль](#) [личное сообщение](#) [Сайт](#)

L.V.
постоянный посетитель

Добавлено: Чт 18.08.2011 20:53 Заголовок сообщения:

[Ответить с цитатой](#)



Зарегистрирован:
04.04.2007
Сообщения: 554

Медали: 2 ([View more...](#))

Д.И.ЯВОРНИЦКИЙ
История запорожских казаков. Т.2.
ГЛАВА ПЯТНАДЦАТАЯ

Цитата:

Косагов, получив, апреля 9 дня, 1663 года, царский указ для выезда на службу с московскими ратниками в Запорожье, сильно задержался на Украине прежде всего вследствие недостатка в съестных припасах. Он остановился в городе Ахтырке для закупки хлеба и отправки его в Запорожье. Денег, данных ему для этого, оказалось слишком мало, а **липы** (лодки) для отправки хлеба стоили слишком дорого; сами же жители Ахтырки отказались доставить хлеб на собственных подводах

Цитата:

Но с июня же месяца такое положение дел стало изменяться к лучшему: в это время запорожцы и калмыки (последние в числе 10000 человек) выжили из Сичн и ударились под Перекоп и побили там около 10000 татар, после чего собирались идти в помощь гетману; в то же время пришел, царский приказ князю Репнину-Оболенскому отпустить, из Белгорода в полк двум тысячам пятистам человекам Григория Косагова и отвезти в **липах** в Запорожье для запаса хлебных продовольствий по чети на человека

То есть "липа" - это на самом деле лодка...

Черт возьми, а ведь это, похоже, на самом деле о "запасном пути", причем незадолго до Боплана!

Неужели на самом деле по Кальмиусу спускались? Интересно девки пляшут...



Забавно, что рассказ Шафрана - документ весьма часто цитируемый и широко известный в узких кругах историков. Но для освещения темы "запасного пути" он, кажется, еще не использовался...



P.S. А может и использовался... Уж больно красноречиво выглядит начало последней фразы в отрывке из книги М.М.Плисецкого.



Великая трагедия науки — уничтожение прекрасной гипотезы безобразным фактом. (с)

[Вернуться к началу](#)

[Профиль](#) [личное сообщение](#) [Сайт](#)

L.V.
постоянный посетитель

Добавлено: Пт 19.08.2011 20:59 Заголовок сообщения:

[Ответить с цитатой](#)



Зарегистрирован:
04.04.2007
Сообщения: 554

Медали: 2 ([View more...](#))



Еще фрагментики Google-книг.

Цитата:

<...> В это время роль Азова была велика: у Азова собирались и зимовали корабли Донской флотилии, сюда сосредотачивали лес, боеприпасы, продовольствие для строительства крепостей в округе - в это время строили и восстанавливали крепости на р. Кальмиус, Миус, на Таганьем Роге и, конечно, в Азове (РГА ВМФ, ф.227, оп.1, д.7, л. 1-1 149). В Азове снаряжали корабли: отсюда, для поддержки военных действий кампании 1737 года, в Азовскую экспедицию отправился вице-адмирал Бредаль с <...>

Людмила Борисовна Перепечаева, Азовский историко-археологический и палеонтологический музей-заповедник - 2006 - Страниц: 383, с 243 (?).

Т.е. это о временах уже рассматривавшейся русско-турецкой войны 1736-1739 гг. Мы знаем, что на правом берегу устья Кальмиуса были развалины старой крепости (сейчас и пытаемся найти ее остатки). А где-то на левом - Ласси в 1737 построил редут. О каких-либо других строительных работах в то время мы пока не знаем. Интересно бы посмотреть на указанный документ...

А из книги Овчинников В.Д. Святой адмирал Ушаков (1745—1817). Историческое повествование о земном пути святого праведного воина. 2003, 510 с. можно узнать, что в составе русского флота, действовавшего на Азовском море во время очередной рус.-тур. войны 1780-х были 12-пушечные боты Кальмиус, Елань и Санбек (с.419). Все - по названиям наших рек. Кстати, эта книга доступна для просмотра в Google почти полностью.

Великая трагедия науки — уничтожение прекрасной гипотезы безобразным фактом. (с)

[Вернуться к началу](#)

[Профиль](#) [личное сообщение](#) [Сайт](#)

[Начать новую тему](#)

[Ответить на тему](#)

[Мариупольские форумы -> -> История](#)

Часовой пояс: GMT + 2
На страницу Пред. 1, 2, 3 ... 23, **24**, 25 ... 34, 35, 36 След.

Страница **24** из **36**



Перейти:

Вы **не можете** начинать темы
 Вы **не можете** отвечать на сообщения
 Вы **не можете** редактировать свои сообщения
 Вы **не можете** удалять свои сообщения
 Вы **не можете** голосовать в опросах