

- Старый Мариуполь

- Форум
 - Список разделов
 - Активные темы
 - Непрочитанные темы
 - Ваши темы
 - Ваши сообщения
 - Поиск по форуму
- Личное
 - Закладки
 - Подписки
 - Черновики
 - Вложения
 -
 - Профиль
 - Настройки
 - Группы
 - Друзья и недруги
- Новых ЛС: 0
 - Новое сообщение
 - Входящие
 - Исходящие
 - Доставленные
 - Черновики
- Пользователи
 - Все пользователи
 - Активные
 - Неактивные
 - Поиск пользователей
 -
 - Кто сейчас на форуме
 - Наша команда
- Информация
 - Правила форума
 - FAQ
 - Помощь по BBCode
- Поделиться в vk.com
- Поделиться в Google Plus
- Поделиться в facebook.com
- Поделиться в twitter.com
-
- Сообщить другу
- Подписаться на тему
- В закладки
- Закрывать тему
- Поднять тему

- Выход [L.V.]

Татарско-казацкие времена Мариупольщины

Список разделов > Мариуполь > Старый Мариуполь

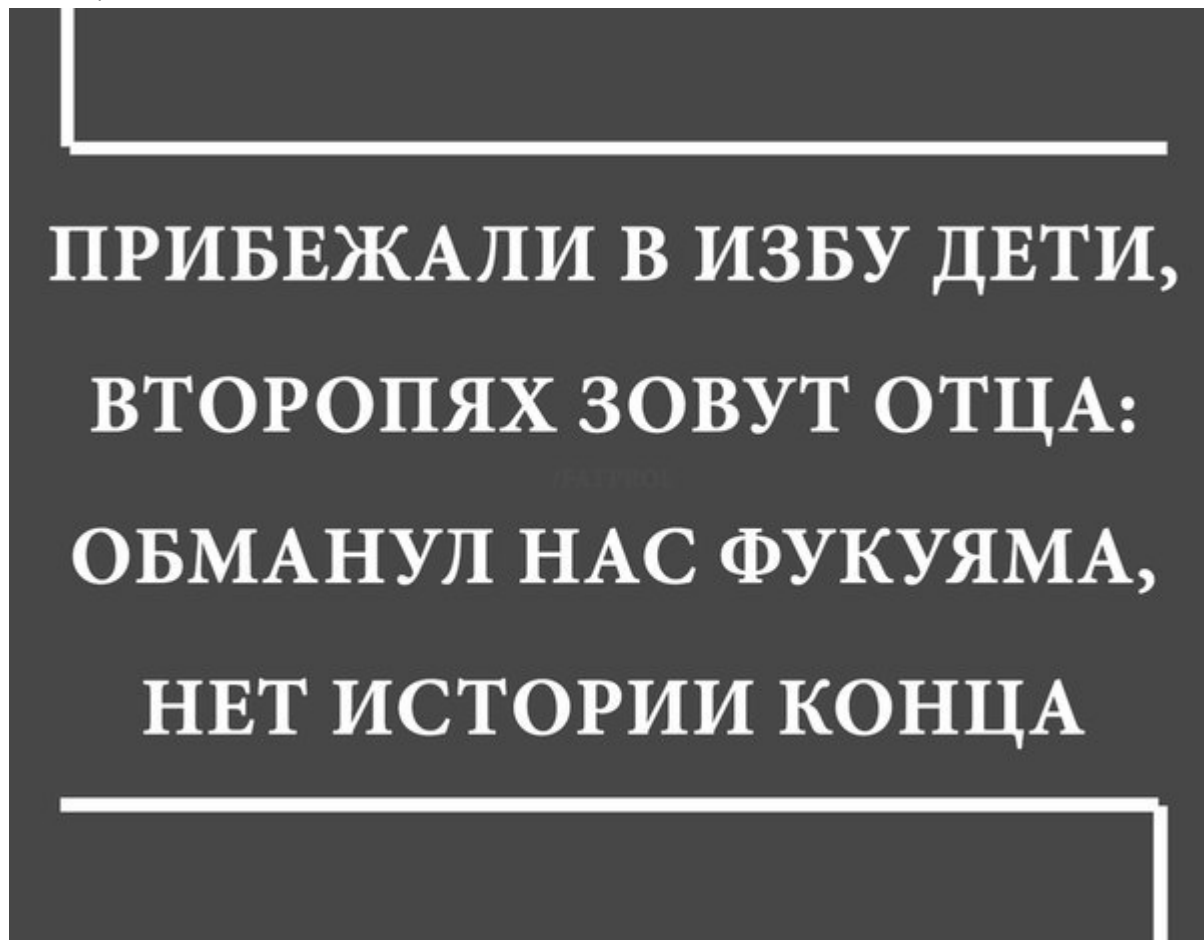
Ответить

Сообщений: 1201 • Страница 16 из 25 • 1 ... 13, 14, 15, **16**, 17, 18, 19 ... 25

- [Пожаловаться на это сообщение \(./report.php?f=56&p=156498\)](#)
- [Цитата \(#postform\)](#)
- —

#751 L.V. » 26.01.2018, 15:24

Жесть:



- [Пожаловаться на это сообщение \(./report.php?f=56&p=156713\)](#)
- [Цитата \(#postform\)](#)
- —

#752 L.V. » 03.02.2018, 11:41

Сейчас читаю 13-ю Крымскую книгу. Споткнулся о фразу из послания Грозного крымскому хану Девлет-Гирею: "А и полскому казаку Казы-мирзе сына дал же еси" (л.204). Не сразу врубился о каком польском казаке шла речь, что ему хан своего сына отдал. 🤔

Но хорошо, что перед этим читал и начало этой книги. В общем разобрался. Здесь речь идет о ногайском [Казы-мурзе](#) ([https://ru.wikipedia.org/wiki/%D0%9A%D0%B0%D0%B7%D1%8B%D0%B9_\(%D0%BC%D1%83%D1%80%D0%B7%D0%B0\)](https://ru.wikipedia.org/wiki/%D0%9A%D0%B0%D0%B7%D1%8B%D0%B9_(%D0%BC%D1%83%D1%80%D0%B7%D0%B0))), основавшем после откочевки из Поволжья в середине XVI века свой независимый улус в Прикубанье (т.н. Малый Ногай или Казыев улус). Причем он был очень дружен с крымцами. В несколько более ранних сообщениях из этой же книги, он как раз просил у Девлет-Гирея прислать ему одного из царевичей-Гиреевичей на воспитание. То есть он предлагал себя на роль аталыка.

"Полским" он в послании был назван за то, что жил "в Поле" (кстати, тогда такое значение данного слова встречалось неоднократно). А вот почему Грозный назвал его "казаком" - сказать сложно,

для данного времени и контекста это уже не характерно. Но в несколько более ранние времена так довольно часто называли представителей кочевой аристократии, по каким-либо причинам оторвавшихся от своих государств и "отправившихся в самостоятельное плавание". Причем это была очень незавидная доля, от которой эти "казаки" старались поскорее уйти, примкнув к какому-нибудь из соседних государств. Скорей всего здесь Грозный имел в виду то же самое.

Вот так, излишние знания опять все погубили. А какая красивая могла получиться нездоровая сенсация! 🤔

- [Пожаловаться на это сообщение \(./report.php?f=56&p=156815\)](#)
- [Цитата \(#postform\)](#)
- —

#753 Шмель » 07.02.2018, 20:17

L.V. писал(а):

Сейчас читаю 13-ю Крымскую книгу.

Спасибо за все Ваши сообщения в этой теме! Очень познавательно!
Вы на РГАДА бываете часто?

- [Пожаловаться на это сообщение \(./report.php?f=56&p=156830\)](#)
- [Цитата \(#postform\)](#)
- —

#754 L.V. » 08.02.2018, 13:58

Шмель писал(а):

L.V. писал(а):

Сейчас читаю 13-ю Крымскую книгу.

Спасибо за все Ваши сообщения в этой теме! Очень познавательно!
Вы на РГАДА бываете часто?

Да пожалуйста, мне как-бы не жалко. 🤔 🍻 🍻

По поводу "часто" - это громко сказано. Но пару раз там был. Сейчас читаю **опубликованную** 13-ю книгу. И 14-я ждет своей очереди на полке. 🤔

По слухам, сейчас вроде как 15-я готовится к публикации. Это как раз самое "вкусное" для нашей местной истории время. Эх, хоть бы не пропустить это издание. А то 13 и 14 книги смог найти с большим трудом. Не знаю кому, кроме меня они были нужны, но разошлись как горячие пирожки. Еле-еле последние смог выцепить... 🤔

- [Пожаловаться на это сообщение \(./report.php?f=56&p=156890\)](#)
- [Цитата \(#postform\)](#)
- —

#755 L.V. » 09.02.2018, 16:02

"Звезда в шоке!" (С) 🤔

Надеюсь, все помнят, что Адиль-Гирей основал город Калмиус в 1577 году? Что, даже если ночью

внезапно разбудить и спросить? Хорошо...

Продолжаю читать 13-ю Крымскую книгу. Сейчас "нахожусь" в 1 февраля 1570 года, вскоре после неудачного окончания Астраханского похода турок. Т.е. за семь лет ДО...

Рассказ крымского "чиновника" Аврама Черкашенина (в данном случае - представителя рода кавказских черкесов) пленному московскому дипломату Семену Мальцеву, случившийся в Сюрюкташе:

<...> Царь деи Девлет-Кирей на весну посылает калгу Магмет-Кирея, царевича, а велит на Кошкачю город ставити. А Адыл-Гирея, царевича, посылает, а велит город ставити на Миюсе меж Миюса и Бору (л.270).

Кошкач, куда должен был пойти старший из братьев Мехмед - это где-то на Днестре: "А рати деи идет с ним конные пятнатцать тысяч. А перевозится деи им Днестр на Кошкачю" (л.250). Название вроде звучит смутно знакомо (кошкач, кошгач, кош-агач?), но пока найти не смог. Несколько напоминает по звучанию Кичкас (Кочкас, Кучкас, Кичет) - знаменитую переправу чуть выше Хортицы. Но фиг его знает. 🤔

А вот младшенького, Адиля, получается, еще тогда собирались отправлять урбанизировать некий "Миус". Так что в 1577 году это был не совсем экспромт? Что такое "Бор" - пока сказать трудно. Скорей всего это искажение "Тор", тогда "Миус" - это или верховья Кальмиуса (привет [гипотезе Ломако \(http://paracom.narod.ru/articles/mius_lomako.htm\)](http://paracom.narod.ru/articles/mius_lomako.htm)!), или Крынки. А если "Миус" - это Миус, то может имеются в виду какие-то из лесков-буераков? Надо будет скан этой странички раздобыть, посмотреть своими глазыньками. Это не то, чтобы совсем быстро и просто, но возможно.

Будем смотреть дальше. Продолжаю читать... 🤔

- [Пожаловаться на это сообщение \(./report.php?f=56&p=156930\)](#)
- [Цитата \(#postform\)](#)

• —

#756 L.V. » 10.02.2018, 13:17

Встретилось забавное место в 13-й книге. Не могу не выложить.

В дополнение к вечному срачу на форумах по поводу происхождения названия "Украина". Сейчас, повторяюсь, читаю русские посольские книги конца XVI века. И в них слово "украина", "украины" встречается очень часто, по несколько десятков раз на одну книгу. И всегда однозначно в значении "окраина", "пограничные территории". Никакой привязки конкретно к Приднепровью или этнического наполнения. Но вот эта фраза меня вообще убила:

Посылал деи Турской [султан] х [Польскому] королю чауша своего просити Киева, чтоб ему король дал Киев, а ему б из Киева посылати на московскую украину рать свою. (л.273)

Занавес!



- [Пожаловаться на это сообщение \(./report.php?f=56&p=156934\)](#)
- [Цитата \(#postform\)](#)
- —

L.V. писал(а):

И в них слово "украина", "укрАины" встречается очень часто, по несколько десятков раз на одну книгу. И всегда однозначно в значении "окраина", "пограничные территории". Никакой привязки конкретно к Приднепровью или этнического наполнения.

Да, "украины" это именно окраины ВНУТРИ России начиная с Новгорода:

42

НОВГОРОДСКАЯ ЧЕТВЕРТАЯ ЛЕТОПИСЬ (Г. 6778 — 6

1270⁷³ Новгорода, и съзвониша вѣче на Ярославѣ дворѣ, и убиша Иванка
въ Новг. перв. Лѣт., стр. 61 — 62, отъ словъ : а нѣи вбѣгоша до словъ
За тѣмъ Убиенъ бысть князь Романъ Олговичъ Рязаньскій отъ пог
бысть сице убьенье его : заткаша уста его убрусомъ, и начаша рѣза
разно, и тако розоимаша, оставиша трупъ единъ, они же одраша
взоткнуша; се новъи мученикъ бысть, подобенъ страстью Іакову П

Въ лѣто 6779. Останокъ събрашася поганая Латина, и прише,
украины нѣколико Плесковскихъ селъ, и възвратишася въскорѣ; и
димъ быти отъ поганыхъ Нѣмецъ, выѣха въ погоню въ 5 насадѣхъ
Псковичъ, пособіемъ святаго мученика Георгіа, Нѣмецъ^а побѣди на |

(<https://radikal.ru>)

1271 год Въ лѣто 6779. Померче солнце, пятая недѣли поста³ въ ср
ради быхомъ. Останокъ же собрашася поганая Латына, и пришедш
нѣколико Псковскихъ селъ, и възвратишася вскорѣ. Боголюбив
терпя обидимъ быти отъ нападанія безбожныхъ Латинъ, и выѣха
людми, въ пяти насадѣхъ, съ шестіюдесять мужъ Псковичъ; Божіек

Псковская летопись

(<https://radikal.ru>)

Так же моим гостем изо всех моих земель торговати в твоеи отчине, в Тверской земли, без пакости. А твоим гостемъ с твоеи отчины, с Тверское земли, торговати во всех моих землях бес пакости.

А придет к тому б(о)жья воля, дасть ми б(о)гъ дѣти, а меня б(о)гъ возмет с сего свѣта, а ты останешъ живъ, и тобѣ, брате, отчины моее под моими детьми блюсти, а не обидит(и), и не вступатис(я)

во вси н(а)ши великие княжства, ни в Смоленскъ, ни во вси Смоленские мѣста, ни во вси н(а)ши Вкраинны мѣста не вступатца, || и под(ъ)искивать всех н(а)шихъ великихъ княжствъ.

А придет воля б(о)жья, возмет б(о)гъ тебя с сего свѣта *первее* а я останус(ь) жив, и мнѣ под твоими детьми в(а)шое отчины блюсти а не обидить, ни вступатися во вси н(а)ши великие княжства, і в Новгород Великий, і во Псков, і во вси Новгородскіі і во Псковскіі мѣста, так же і во Твер(ь) і во вси Тверскіі мѣста, і во вси н(а)ш Вкраинны мѣста не вступатися, ни под(ъ)искивати всех в(а)шихъ великихъ княжствъ.

А на том на всемъ мы, Александръ, бож(ь)ею м(и)л(о)стию велики княз(ь) литовский, и рѣский, и жемойтский, і иных, целовал есм кр(е)сть к брату своему и ко тстю ко Ивану, г(о)с(у)д(а)рю всеа Рѣси і великому кн(я)зю володимерскому, і московскому, и новгородскому и псковскому, і тверскомѣ, і югорскому, и пермскомѣ, и болгарскому і иных, по любви, в правдѣ.

1494 год, Докончание великого князя Ивана Васильевича с великим князем литовским Александром Казимировичем.

(<https://radikal.ru>)

бортники, и промскіи бортники, и околородныи бортники, и волости Мещерскіи с оброки и со всѣми доходы по старинѣ, а тѣ твои бортники и мордва деленаа со всѣми доходы твоя и ес(ть), по старинѣ. А что твои люди деленыи ловчане, и шни свои мѣста и ѹхожаи вѣдают по старинѣ, и городскіи рыболове, истобники, псари, подвозники меховыи, подвозники кормовыи, садовники, пстроб(ь)и, подвозники медовыи, гончары, неводщики, бобровники, и иныи кои твои люди деленыи, а конокормы по рѹббеж, и в то мнѣ, твоемѹ братѹ, во все не встѹпатис(а), ни под(ь)искивати, ни моим дѣтем под твоими детьми.

А что н(а)ши села в Мордвѣ на Цнѣ и на Украинѣ, и тѣ села вѣдати нам по записем.

А что моя мордва деленаа во Цнѣ, и в Карабѹгинском ѹѣзде бортники, и в Бовыкинѣ, и в Вороножи въ Верхнем, и Тешов вес(ь), и в Донѹ рецѣ жеребеи, и перевитскіе бортники, и разанскіи бортники, и Мещер-

1496 год, грамота князя Федора Васильевича великому князю рязанско Ивану Васильевичу. Духовные и договорные грамоты великих и удельных князей XIV—XVI вв., стр.339

(<https://radikal.ru>)

ГОСУДАРСТВОВАНИЕ

Го- | изъ Украинныхъ городовъ всякихъ 1613.

и | чиновъ люди для Государскаго оби-

ва | ранья къ Москвѣ съѹхалися, и

ль- | живущъ на Москвѣ долгое время,

мѣ- | _____ . _____ . _____ . _____ . _____

со- | шилось въ сердца, чшобъ обрати

ла- | на Владимірское и на Московское

лт- | Государство и на всѣ великія Го-

ов- | сударства Россійскаго Царствія

и- | отъ племени праведнаго и Вели-

о- | каго Государя Царя и Великаго

на- | Князя, блаженныя памяти, Феодо-

мѣ- | ра Ивановича всея Россіи, чшобъ

ов- | было вѣчно и посшояпельно, шак-

с- | **Собрание государственных грамот и договоров,**

хранящихся в государственной коллегии

иностранных дел. Часть третья, стр.12

(<https://radikal.ru>)

касѣхъ городъ на Бѣлой Волошкѣ.

Отъ Крымской Украйны города: Колуга, Олексинъ. Серпуховъ. Кошира. Коломна. Переславль Рязанской. Тула. Дѣдиловъ. Епифанъ. Донковъ. городъ Никола Зараского. Венева. Ливны. Волуйка. Осколь. Воронажъ. Бѣль—городъ. Елецъ. новой Царевъ Борисовъ городъ. Орель. Новосиль. Мценскъ. Брянскъ. Кромы. Новгородокъ Сѣверской. Стародубъ. Карачевъ. Путимль. Черниговъ. Рылескъ. Брянскъ. Болховъ. Лихвинъ. Перемышль. Воротынескъ. Одоевъ. Трубчевскъ. Рословль. Смоленскъ. Дорогобужъ. Вязма. Можаескъ. Дмитровъ. Зубцовъ. Ржева Володимерова. Ржева Пустая. Бѣлая. Луки Великіе. Невль. Торопецъ. Почапъ. Холмъ.

Отъ Москвы къ Полуночной сторонѣ: Нов-
Акт. Истор. Томъ II.

родомъ устроены губи
рянъ, и ежегодъ приво
всякой въ свой Приказ
дѣль слушаютъ и указ

А мѣры житные, ка
по всѣмъ городомъ, съ I
чтобъ были вездѣ ров
вить, велми смиряютъ
хлѣбы, на Москвѣ и по
годъ вѣсятъ, чтобъ пра

О с л у

А служба дѣтемъ боя
родовъ ежегодъ, а къ
Московные города. С
день, на Украйны, пре
будуть разосланы по
Государьскою, а припис

Акты исторические, собранные и изданные Археографическою комисіею
1613 год

(<https://radikal.ru>)

КНЯЗЯ ТЕОДОРА АЛЕКСѢВИЧА.

7185

1677

тенъ и слободъ тяглымъ людямъ за такія жъ ихъ службы, Наши Великаго Государя жалованныя грамоты даваны, что на дворянъ ихъ, вино и пиво и меду и всякаго питья вынимать, и постоя никакого ставить не велѣно. И Мы, Великій Государь, Царь и Великій Князь Теодоръ Алексѣвичъ, всяя Великія и Малыя и Бѣлыя Россіи Самодержецъ, Семеновской слободы тяглецовъ Теодора и Филиппа Мокѣвыхъ пожаловали, велѣли имъ въ домѣхъ у себя вино и пиво и медъ и всякое питье держать безпенно и безъявочно, и низъ которыхъ Приказовъ, неявленнаго питья у ихъ и у дѣтей и у внучатъ ихъ вынимать и постоя ставить не велѣли; и для того велѣли имъ дать сю Нашу Великаго Государя жалованную грамоту, за Нашею красною печатью.

Въ нынѣшнемъ во
денъ, Великій Госуд
всякихъ чиновъ люд
указныя статьи по ч
зу 180 и 181 годовъ
тивъ сего Великаго
мѣстномъ Приказѣ в
180 и во 181 годѣ
памяти Великаго Гос
ныхъ городѣхъ: на
ширѣ, въ Ряжску, в
на Елифанн, на Дѣ
ни, въ Одоевѣ, въ Н
Пронску, въ Печери
ротынску, въ Мѣщон
ремышли, въ Козель
въ 22 городѣхъ, дик
шія земли, разных

(<https://radikal.ru>)

1571 годъ.

№ 1-й. Царскій приказъ о назначеніи кн. М. И. Воротынскаго вѣдаты станицы и сторожи, и о созывѣ въ Москву станичныхъ головъ, вожей и сторожей для распроса.

Лѣта 7079 генваря въ 1 д. приказалъ государь, царь и великій князь Иванъ Васильевичъ всеа Русіи боярину своему князю Михаилу Ивановичю Воротынскому вѣдати станицы и сторожи и всякіе свои государевы полскіе службы.

тисъ станичныхъ прежнихъ списковъ. А въ города: въ Путивль, и на Тулу, и на Рязань, и въ Мещеру и въ иные въ украинные города и въ Сѣверу по дѣтей по боярскихъ, по писменныхъ постаничныхъ головъ и по ихъ товарищевъ по станичниковъ и по станичныхъ вожей и по сто-

товъ, а Путивльскимъ крещенья Христова. А к станичники и сторожи посылають ихъ воевод отъ полковъ, и по тѣхъ къ намѣстникамъ и къ они, сыскавъ тѣхъ станичниковъ, и вожей и сторожи на тотъ же срокъ. Да и Михаила Ивановича Воротынскаго на Тулу, и на Рязань, украинные города и вт скихъ, по письменных и по ихъ товарищевъ, станичныхъ вожей и по станицы изъ Путивля, и съ Тулы Мещеры и изъ иныхъ украинныхъ станицъ въ станицахъ

(<https://radikal.ru>)

изя
ти
н-
са-
ю-
хъ
гч-
хъ
ей
му
ба-
зю
хъ
хъ
гъ,
у-
но
гъ-
зз-

№ 2-й. Боярскій приговоръ о станичной и сторожевой службѣ.

Лѣта 7079 февраля въ 16 д. по государеву, цареву и великаго князя Ивана Васильевича всеа Русіи приказу, бояринъ, князь Михаило Ивановичъ Воротынской приговорилъ съ дѣтми боярскими, съ станичными головами и съ станичниками о путивльскихъ, и о тульскихъ, и о рязанскихъ, и о мещерскихъ станицахъ и о всѣхъ украинныхъ о дальныхъ и о ближнихъ и о мѣсячныхъ сторожахъ и о сторожехъ изъ котораго города ~~въ которомъ урочннхъ станичникомъ позавѣда~~ и сторожи были усторожливы отъ крымскіе и отъ ногайскіе стороны, гдѣ бѣ было государеву дѣлу прибыльнѣе и государевымъ украинамъ было бережнѣе, чтобъ воинскіе люди на государевы украинны войною безвѣстно не приходили, а станичникомъ бы къ своимъ урочищамъ ѣздити и сто-

[_https://radikal.ru_](https://radikal.ru)

№ 18-й. Государева грамота въ Темниковъ князю Еникѣеву о посылкѣ сторожей на польскія сторожи и записъ о посылкѣ такихъ же грамотъ воеводамъ украинскихъ городовъ, съ приложеніемъ росписей сторожамъ. "польскіе"-полевые

Отъ царя и великаго князя Ивана Васильевича всеа руси въ Темниковъ кулунчаку князю Ени-

1577 г. № 18.

— 20

стояли бережно и усторожливо и безъ перемѣны | в
съ сторожъ не съѣзжати, чтобъ сторожи безъ | І
сторожей ни на одинъ часъ не были, чтобъ | с
воинскіе люди на наши украины безвѣстно не | г
пришли; а какъ пошлешь по росписи сторо- |
жей на сторожи. и ты бѣ съ тою росписи спи- | п

[_\(https://radikal.ru\)_](https://radikal.ru)

Грамота (въ спискѣ) Государя Царя ФЕОДОРА ІОАННІ
на Донѣ, Атаманѣ и Казакамѣ старымѣ и новымѣ: о
деніи, отправленнаго въ Константинополь Посланникомѣ
Петровича Благово до Азова и, на возвратномѣ пу
Ряжска, о прекращеніи всѣхѣ ссорѣ съ Азовцами, и объ
пограничныхѣ Россійскихѣ селеній отѣ набѣговѣ Тати
 Писана 1584, Августа 31.

1584. Ѡ Црѣя и Великого Кнѣзя Федора
Івановича всеа Русіи, на Донѣ, Дон-
 скимѣ атаманомѣ и казакомѣ спа-
 рымѣ и новымѣ, которые нѣе на
 Дону, и которые симують блиско
 Азова. Послали есмѣ во Црьгорѣдѣ,
 к Турскому Мурапѣ Салпану, вѣ по-
 сланникехѣ, Бориса Петровича Блго-
 во, а ипши велѣли есмѣ, Борису, на
 Азовѣ, да на Кафу; и какѣ Борисъ
 поидетѣ на Азовѣ, Дономѣ, и выѣ,
 однолично, с Азовскими людми жили
 смирно, и задору никоторого Азов-
 скимѣ людемѣ не чинили, чпобѣ
 в томѣ нѣиѣму дѣлу повухи не было.

которого дѣлани не в
 Крымские улусы вамѣ
 велено, и ониѣ, по шѣ
 ми жили в миру и са
 дирали, а одноличноѣ
 скимѣ людемѣ задору н
 на Крымские улусы не
 полкоѣ еспе шѣго бере
 ко, какѣ воинские люди
 и Казыева улусу и Наг
 воиною на нѣи украин
 порые воинские люди
 полноѣ, с нѣихѣ укра
 вѣпоры на шѣхѣ люд
 воехѣ. приходиши и на

Собрание государственных грамот и договоров, хранящихся в коллегии иностранных дел. Часть вторая

(<https://radikal.ru>)

Последний раз редактировалось Шмель (./memberlist.php?mode=viewprofile&u=11197).
 10.02.2018, 14:22, всего редактировалось 1 раз.

- [Пожаловаться на это сообщение \(./report.php?f=56&p=156935\)](#)
- [Цитата \(#postform\)](#)

• —

#758 Шмель » 10.02.2018, 14:21

L.V. писал(а):

читаю русские посольские книги конца XVI века.

Уважаемый LV, а можно ссылку на сие? Или сбросить можете?

И еще "украины" российские

Грамота (въ списокѣ) **Государя Царя МИХАИЛА ѲЕОДОРОВИ**
Донскимъ Атаманамъ и Казакамъ, съ укоризною за взятіе, безъ Ц
 ского повелѣнія, города Азова и убіеніе бѣжавшаго въ Россію Тур
 каго Посла Ѳомы Катакузина; о присылкѣ подробнѣйшихъ по е
 предмету свѣденій и о наблюденіи по Крымской украинѣ за неп
 тельскими набѣгами. — Писана 1637, Сеншября 20.

1637. Ошъ Царя и Великаго Князя | юрпы, апаманамъ и казакамъ
 Михаила Ѳеодоровича всѣя Русіи | всему Донскому войску. Въ про
 на Донъ, въ нижніе и въ верхніе | ломъ во рѣ году, по нашему ук
1637. посланъ на Донъ, для приѣма Тур- | мурзы съ своими людьми по
 ского посла Тома Кашакузина, | въ Русь многіе люди подъ на
 дворянинъ нашъ Сшепанъ Чир- | украинные города войною; а
 ковъ, а велѣно ему Турскаго посла | апаманы и казаки, всѣмъ войск
 приняшь у васъ и въ приспавѣхъ | живеше въ Азовѣ, и слыша вы
у него до Москвы быши: а къ вамъ | походъ воинскихъ людей въ Е
нили шо безъ нашего Царскаго | на наши украины войною, по
повелѣнья. А что городской казны | воря менъ собою, пошли вы, а
пушекъ и мѣлкихъ пищалей и Ру- | маны и казаки, на Крымскую с
скаго полону, и шого у васъ было | рону конные и пѣшіе подъ шл

(<https://radikal.ru>)

лись содержать твердо.

14. Малороссійскихъ городовъ жители при-
ѣзжаютъ въ Московское Государство въ Ук-
райные города, и привозятъ вино и табакъ,
и продаютъ всякимъ людямъ, и отъ того каба-
цкимъ сборомъ чинится поруха и недоборъ:
и чтобъ учинить заказъ крѣпкой подъ жест-
токимъ наказаньемъ, чтобъ Малороссійскихъ
городовъ жители всякихъ чиновъ вина и та-
баку къ Москвѣ и въ Украинные города и
въ уѣзды отнюдь не возили и не продавали,
и тѣмъ бы Великихъ Государей, Ихъ Цар-
скаго Пресвѣтлаго Величества казнѣ порухи
и недобора не чинили; а буде въ которые
Великороссійскіе города по уговору надоб-
но будетъ на кабаки вино, и въ тѣ города
по уговору привозить вольно.

И Гетманъ и Старшина, сей статьи слу-
шавъ, говорили: что они о томъ ушвер-

Т
В
Н
С
М
К
М
Г
Н
П
Н
Ж
П
П
М
Д
П
С

(<https://radikal.ru>)

248

ЦАРСТВОВАНИЕ ГОСУДАРЯ ЦАРЯ И ВЕ

7159

1650

прокликать не по одинъ день, что Крымскіе
люди и Черкасы, одполочно хотятъ прихо-
дить на Государевы Украины, въ нынѣшней
въ Филиповъ постъ, и они бѣ Дворяне, и дѣ-
ти Боярскіе и всякіе служилые люди къ
службѣ были готовы, и къ Москвѣ, и въ даль-
нія мѣста не розѣзжались; да дворяномъ

го переводу, а Укр
ряномъ и дѣтямъ Бо
жилымъ людямъ вели
для службы были с
Бояре и воеводы съ
стамъ: и они бѣ шли
въ полки, къ Бояром

(<https://radikal.ru>)

49. — 1651 Марта 5. ЦАРСКАЯ ГРАМОТА
Коширскому воеводѣ Михайлу Павло-
ву, о предосторожностяхъ, въ случаѣ втор-
женія въ Украину Крымскаго Хана и Нагай-
скихъ Татаръ.

Отъ Царя и Великого Князя Алексѣя Ми-
хайловича всѣя Русіи, на Коширу, Михайлу
Тимоѣевичу Павлову. Вѣдомо намъ учини-
лось, что недругъ нашъ Крымской царь, съ
Крымскими и съ Нагайскими людьми, нынѣш-
него лѣта, весною рано, хочетъ приходить
на нашу Украину болшимъ собраньемъ. И
лись; а съ Коширы итти имъ съ бояры
нашими и воеводы на Крымского царя и на
Татаръ тотчасъ, какъ они въ войнѣ объявят-
ся, чтобъ нашу Украину отъ Татарскіе вой-
ны уберечь и православныхъ крестьянъ въ
плѣнъ и въ розхищенье не выдать. Да дворя-
велимъ указъ учинить. А будетъ царь и
Крымскіе и Нагайскіе или иные какіе воин-
скіе люди придуть на нашу Украину, и ты бѣ
уѣздныхъ людей съ женами и съ дѣтми и

Акты историческіе, собранные и изданные
Археографической комиссіей, том.4, стр. 153

де
уѣ
ск
ос
та
кѣ
ве.
чѣ
во
пи
не
пѣ
дѣ
а
де
да
ст
ил
и,
ил
лѣ
ос

[_ \(https://radikal.ru\) _](https://radikal.ru)

Вѣдомо Великому Государю, Царю и Великому Князю Алексѣю Михайловичу всѣя Руссїи учинилось, что Крымской Царь хочетъ приходить на Государеву Украину большимъ сборомъ для войны. И Государь, Царь и Великій Князь Алексѣй Михайловичъ всѣя Руссїи указалъ, для той своей Государевы службы, на жалованье взяти ратнымъ людемъ съ Бояръ, и съ Околь-

ры
ны
ко
до
ски
мъ
за
и
лев

[_ \(https://radikal.ru\)](https://radikal.ru)

объ отсрочкѣ имѣ во вслкихъ судныхъ дѣлахъ.

Стольникомъ, и Стряпчимъ, и Дворяномъ Московскимъ, и Жильцомъ половинѣ нынѣшняго лѣта быти на своей Государевѣ службѣ на Украинѣ тѣмъ, которые въ прошломъ во 154-мъ году были на Государевѣ службѣ въ Бѣлгородѣ, и которые послѣ тое Бѣлгородскія службы во 155-мъ году на Лив-

[_ \(https://radikal.ru\)](https://radikal.ru)

Которые Курчане и Орляне и иныхъ разныхъ Украинныхъ городовъ дѣти Боярскіе сведены, и которые сами сошли въ новые города, и впредь учнутъ сходить, а помѣст-

[_ \(https://radikal.ru\)](https://radikal.ru)

1647 год

№ 301-й. Дьячья запись царскаго указа о посылкѣ грамотъ къ воеводамъ украинныхъ городовъ, чтобы отписали, подъ какіе города приходили татары, сколько побили и взяли въ плѣнъ.

«Послать грамоты тотчасъ въ Царевъ Алексѣевъ городъ, на Яблоново, и въ Корочу, въ Бѣлгородъ, и на Усердъ, и на Ольшанскъ и на Коротоякъ, велѣть отписать: какъ вынѣ стоялъ розмѣнный князь подъ Воуѣйкою, и подъ которымъ городомъ

свѣтло числа сентября по 1-е число и переменя — сентября съ 1-го числа 1-е число; жильцы жили: первая пере съ 25-го числа іюня по 1-е число, д мѣна—іюня съ 1-го числа, августа и третья переменя—августа съ 6-го чи по 15-е число, четвертая переменя— 15-го числа генваря по 1-е число. А 1-го числа стольникомъ, и стряпчимъ которые были на государевѣ службѣ во 155-мъ г. и которые жили на М передъ сего во 154-мъ г. они на Украинѣ были-жъ, и вплѣ тѣмъ съ г числа на Москвѣ быть всѣмъ-ли, ил

(<https://radikal.ru>)

575. — Марта 30. Именный. — Объ отсрочкѣ всякихъ чиновъ людямъ для службы во всякъ дѣлахъ, кромѣ татевныхъ, разбойныхъ и убійственныхъ.

Великій Государь указалъ, Украинныхъ, и Рязанскихъ, и Заокскихъ, и Сѣверскихъ, и Новгородскаго Розряду городовъ Дворяномъ и дѣтемъ Боярскимъ, и новокрещеномъ, и Бѣлозерцомъ, и козакомъ, для нынѣшней своей Государевы полковоя службы, въ судныхъ и во всякихъ дѣлахъ до Своего Государева указу отсрочить, опричь татевныхъ, и разбойныхъ и убивственныхъ дѣлъ; а хоторыхъ городовъ служивымъ людемъ во всякихъ дѣлахъ отсрочить, и о томъ ниже сего роспись. Украинныхъ: Туляномъ, Коширяномъ, Соловляномъ, Алексинцомъ, Торушаномъ, Серпуховичамъ, Одоевцомъ, и Одоевскимъ козакомъ. Рязанскихъ: Рязанцомъ всѣхъ становъ, Коломничамъ, Мещеряномъ, Рящаномъ. Заокскихъ: Калужаномъ, Воротынцомъ, Модынцомъ, мѣщаномъ Серпуномъ, Козличамъ, Лихвенцомъ. Сѣверскимъ: Брянчаномъ, Стародубцамъ, Почепцомъ, новокрещеномъ и Бѣлозерномъ

...(<https://radikal.ru>)


- [Пожаловаться на это сообщение \(/report.php?f=56&p=156937\)](#)
- [Цитата \(#postform\)](#)
- —

#759 L.V. » 10.02.2018, 15:42

Шмель писал(а):

Да, "украины" это именно окраины ВНУТРИ России начиная с Новгорода:

Я бы чуть по иному сформулировал. Скорее не "внутри", а по "периметру".

Споры по теме происхождения названия Украины - вечны, как сам Интернет.  Мне только кажется, что неправильно замыкать это слово только на Россию. Слово - то издревле общерусское. Так что существование одновременно польской "украины" в Приднепровье - тоже вполне закономерно. Только там это местное название было не так распространено. И только во времена Хмельниччины, когда понадобилось какое-то обобщающее название для местного

(довольно пестрого) восставшего населения - типа "сепары" или "вата" - оно получило значительно большую популярность и несколько повысило свой статус. А массово бежавшие из приднепровской "украины" на одну из московских "украин" (будущую Слобожанщину) - зафиксировали это название и в этом регионе, в то время как в остальных московских "украинах" по мере раздвижения внешних границ это название утрачивало свой смысл и отмирало. Как-то так, мне кажется...

- [Пожаловаться на это сообщение](http://report.php?f=56&p=156938) ([./report.php?f=56&p=156938](http://report.php?f=56&p=156938))
- [Цитата \(#postform\)](#)
- —

#760 L.V. » 10.02.2018, 15:51

Шмель писал(а):

L.V. писал(а):

читаю русские посольские книги конца XVI века.

Уважаемый LV, а можно ссылку на сие? Или сбросить можете?

Я еще не видел их выложенными в Интернете. Пока - нужно только искать где-то бумажные варианты:

- Посольская книга по связям Московского государства с Крымом. 1567-1572 гг. - М., фонд "Русские Витязи", 2016. - 400 с. (13-я Крымская книга).

- Посольская книга по связям Московского государства с Крымом. 1571-1577 гг. Общ. ред И. В. Зайцев. М.: Издательский дом Марджани. 2016. - 400 с. (14-я Крымская книга).

http://papacoma.narod.ru/articles/krym_books.htm (http://papacoma.narod.ru/articles/krym_books.htm)

13-ю книгу после долгих поисков в Москве я случайно нашел один экземпляр на каком-то "левом" лотке на книжной ярмарке в Олимпийском.

14-ю книга была на одном из крымско-татарских сайтов, только названа там почему-то другим названием. Можете там попробовать:

<http://fes-market.com> (http://fes-market.com/index.php?route=product/product&product_id=650&search=%D0%BF%D0%BE%D1%81%D0%BE%D0%BB%D1%8C%D1%81%D0%BA%D0%)

Книги - стоящие, и с хорошим справочным материалом и комментариями. 🙄

- [Пожаловаться на это сообщение](http://report.php?f=56&p=156941) ([./report.php?f=56&p=156941](http://report.php?f=56&p=156941))
- [Цитата \(#postform\)](#)
- —

#761 L.V. » 10.02.2018, 17:02

Если есть такие странные люди, что пытались читать мою самопальную расшифровку начала 15-й Крымской книги, то, возможно, они еще помнят один момент, поставивший меня в затруднение:

<...> И князи, государь, [Крымскому] царю говорили: «Не убить тебе одново Дивеева сына! И [тогда] тебе с Нагаи вперед безо вражды никакo не быть! А Нагаи умножило!.. А над Сап-Киреем, государь, царем были, что доспели. А сам, государь, ведаешь: где Нагаи ни живут - туто лжу!» (л.23об. - 24).

И я тогда все пытался понять, что за Сап-Гирей имеется в виду, перебирал различных крымских и казанских Сафа-Гиреев, имевших проблемы с ногайцами. Но благодаря 13-й Крымской книге, где этот Сап-Гирей тоже неоднократно вспоминается, причем в совсем недалекое прошлое, удалось

и с ним разобраться. А поскольку этот случай имеет некоторое отношение к теме Дивея-мурзы, то есть смысл его несколько расшифровать..

«Сап-Кирей» русских документов - это, как оказалось, Сахиб-Гирей (1501—1551) — хан Казани (1521—1524), хан Крыма (1532—1551). А при нем главой крымских мангытов был (с перерывами) такой крайне авантюрный человек как внук великого Темира (одного из последних беклербеков Золотой Орды) и старший брат нашего Дивея-мурзы - Баки-мурза.

Беру внаглую его биографию из Википедии. Примерно то же самое, только более подробно есть у Трепавлова.

Баки́ (ум. 1542/1543) — бий Мансурульской орды (1532—1535, 1540—1542), карачибек крымских мангытов, сын Хасана-мурзы и дочери крымского хана Менгли I Гирея, внук Тимура

Впервые упоминается в 1524 году в числе других вельмож, приносящих клятву на мирном договоре с Москвой. Назначен беком мангытов ханом Ислямом I Гиреем в период его борьбы с Саадетом I Гиреем. После примирения братьев Саадет подтвердил сделанное Ислямом назначение. В 1529 году Саадет Гирей требовал в у Москвы для Баки «царёву пошину», то есть дары, равные получаемым беклярбеком Золотой Орды. В 1532 году совершил налет на Мещеру, проникнув туда вслед за ногайским посольством Саид-Ахмета. Посольство было заподозрено в пособничестве налётчикам и потребовалось немало усилий, чтобы убедить в обратном. После этого Баки, выехав из Крыма в Ногайскую Орду, кочевал в Поволжье. Когда Баки покинул Крым должность карачибека перешла к его младшему брату Ходже Ахмеду. В 1535 году в числе других поволжских мирз отправлял посольство в Москву, которая поддерживала с ним дипломатические отношения, как и со многими ногайскими мирзами. Ногайцы тогда обязались препятствовать крымским налётам на Русь.

Летом 1537 года в степях к северу от Перекопа Баки-бей совершает налет и убивает Исляма Гирея, оппонента крымского хана Сахиб Герая. При этом он захватывает знатного русского князя Семёна Фёдоровича Бельского, бежавшего из Литвы. Позднее Сахиб I Гирей писал, что он специально послал Баки в Ногайскую орду, с целью дальнейшего неожиданного нападения на Исляма. Однако ногайский мирза Кель-Мухаммед также в письме Ивану Грозному утверждал, что это он убедил Баки в необходимости нападения.

После убийства Исляма Баки отправляется в Иран, где уже прославился своими подвигами его младший брат Дивей. В 1539-1540 годах Баки и Дивей вновь объявились в Ногайской орде. Оттуда они напали на отряды Сахиба Гирея, возвращающиеся из похода в Молдавию. Братьям удалось ограбить караван, но Дивей попал в плен. Хан использовал Дивея и его брата Ак-Биби, для того чтобы завлечь Баки в Крым. Миссия Дивея в Азов не имела результата, но Ак-Биби (которому хан обещал свою дочь) сумел уговорить Баки.

В 1540 году вернулся в Крым, хан вернул ему должность карачибека, отобрав её у Ходжи Ахмеда. Баки с братьями возглавили левое крыло ханства. В 1541 году хан организовал большой поход на Русь, в котором участвовали османские и астраханские войска. Хан подозревал, что Баки может предательски напасть на него при переправе через Оку и приказал его отрядам переправляться первыми. Почему-то Баки отказывался. В препирательствах был потерян день, а далее на Оку вышли русские войска с артиллерией. Переправа стала невозможной. В гневе хан послал письмо Ивану Грозному, в котором писал, что тот спасся только благодаря Баки.

Сразу расправиться с карачибекком хан не смог. После возвращения в Крым Баки

пребывал на Мангытских землях к югу от Перекопа. Зимой 1542-1543 года хану удалось захватить Баки. Его казнили, держав в воде пока не замёрз.

У Сахиб-Гирея были значительные «терки» и с заволжскими ногайцами, но в приведенном в начале фрагменте речь идет о более «домашних» проблемах с ногайцами, и под это подходит только неугомонный Баки.

Кстати, такая смерть Баки - скорей всего не особое изуверство, а уважительная «казнь без пролития крови», некогда бытовавшая у древних монголов. Матерью Баки была родная сестра Сахиб-Гирея. Так что разборки между ними во многом имели характер родственной...

Веселое было время. И люди были «веселые».

- [Пожаловаться на это сообщение \(./report.php?f=56&p=156951\)](#)
- [Цитата \(#postform\)](#)
- —

#762 L.V. » 11.02.2018, 06:17

Еще одна "украина" в 13-й книге порадовала. На этот раз речь идет о Кипре(!). Единственное, даю разбивку слов не по публикации, а со своими коррективами, но для нашей темы это совсем не существенно.

Имя - земля Венедиская, город Кимырз - украина всей земли Венедиской и замок (л.276).



- [Пожаловаться на это сообщение \(./report.php?f=56&p=156952\)](#)
- [Цитата \(#postform\)](#)
- —

#763 L.V. » 11.02.2018, 06:22

L.V. писал(а):

"Звезда в шоке!" (С) 🤪

Надеюсь, все помнят, что Адиль-Гирей основал город Калмиус в 1577 году? Что, даже если ночью внезапно разбудить и спросить? Хорошо...

Продолжаю читать 13-ю Крымскую книгу. Сейчас "нахожусь" в 1 февраля 1570 года, вскоре после неудачного окончания Астраханского похода турок. Т.е. за семь лет ДО...

Рассказ крымского "чиновника" Аврама Черкашенина (в данном случае - представителя рода кавказских черкесов) пленному московскому дипломату Семену Мальцеву, случившийся в Сюрюкташе:

<...> Царь деи Девлет-Кирей на весну посылает калгу Магмет-Кирея, царевича, а велит на Кошкачю город ставити. А Адыл-Гирея, царевича, посылает, а велит город ставити на Миусе меж Миуса и Бору (л.270).

Кошкач, куда должен был пойти старший из братьев Мехмед - это где-то на Днепре: "А рати деи идет с ним конные пятнатцать тысяч. А перевозится деи им Днепр на Кошкачю" (л.250). Название вроде звучит смутно знакомо (кошкач, кошгач, кош-агач?), но пока найти не смог. Несколько напоминает по звучанию Кичкас (Кочкас, Кучкас,

Кичет) - знаменитую переправу чуть выше Хортицы. Но фиг его знает. 🤔

А вот младшенького, Адила, получается, еще тогда собирались отправлять урбанизировать некий "Миус". Так что в 1577 году это был не совсем экспромт? Что такое "Бор" - пока сказать трудно. Скорей всего это искажение "Тор", тогда "Миус" - это или верховья Кальмиуса (привет [гипотезе Ломако](http://papacoma.narod.ru/articles/mius_lomako.htm) (http://papacoma.narod.ru/articles/mius_lomako.htm!)), или Крынки. А если "Миус" - это Миус, то может имеются в виду какие-то из лесков-буераков? Надо будет скан этой странички раздобыть, посмотреть своими глазыньками. Это не то, чтобы совсем быстро и просто, но возможно.

Будем смотреть дальше. Продолжаю читать... 🤔

Все-таки той весной Адилю "на Миус" съездить, похоже, не удалось. В сообщениях от марта до мая - рассказывается, как его посылали к черкесам. Там крымские "вассалы" между собой передрались, и Адиль с небольшим количеством людей должен был ехать их примирять. Он "из Черкас" вернулся только в конце июля. А уже в августе его опять в ту сторону собирались отправлять (л.277-278, 279 об., 285об., 286)

Читаю дальше.

Последний раз редактировалось [L.V. \(./memberlist.php?mode=viewprofile&u=93\)](#) 11.02.2018, 07:41, всего редактировалось 1 раз.

- [Пожаловаться на это сообщение \(./report.php?f=56&p=156953\)](#)
- [Цитата \(#postform\)](#)

• —

#764 **L.V.** » 11.02.2018, 06:48

Хочу спросить. Среди наших уважаемых Форумчан случайно нет знатоков исторической топонимики левобережья нижнего Днепра (Херсонщина и Запорожская область)? Есть один интересный фрагмент в 13-й КК, действие которого происходит где-то к северу от Перекопа. Но там я из всех указанных топонимов только один смог опознать. Если бы удалось и остальные опознать - это много дало бы к пониманию старой татарской топонимики тех краев, а также прохождения путей в нем.

- [Пожаловаться на это сообщение \(./report.php?f=56&p=156954\)](#)
- [Цитата \(#postform\)](#)

• —

#765 **Шмель** » 11.02.2018, 07:22

L.V. писал(а):
Книги - стоящие,

Спасибо! На Руниверсе за год перекопал всё, а Электронная библиотека ГПИБ объемна, много всего, но не всё могу найти.

Последний раз редактировалось [Шмель \(./memberlist.php?mode=viewprofile&u=11197\)](#) 11.02.2018, 07:37, всего редактировалось 1 раз.

- [Пожаловаться на это сообщение \(./report.php?f=56&p=156955\)](#)
- [Цитата \(#postform\)](#)

• —

#766 **Шмель** » 11.02.2018, 07:35

L.V. писал(а):

Хочу спросить. Среди наших уважаемых Форумчан случайно нет знатоков исторической топонимики левобережья нижнего Днепра (Херсонщина и Запорожская область)?

Может здесь ? Сборник Императорского Русского Исторического Общества. - СПб., 1867-1916. - 148 т. <http://elib.shpl.ru/ru/nodes/9373> (<http://elib.shpl.ru/ru/nodes/9373>)

41. Том XLI.

— Памятники дипломатических сношений России с азиатскими народами: **Крымом, Казанью, Ногайцами и Турцией**, за время великих князей **Иоанна III и Василия Иоанновича**. Напеч. под наблюдением Г. Ф. Карпова. Том III.

95. Том XCV.

— Памятники дипломатических сношений Московского государства **с Крымом, Нагаями и Турцией 1508—1521 гг.** Изданы под редакцию Г. Ф. Карпова и Г. Ф. Штендмана.

В бумагах времен Анны Иоанновны и Миниха.

104. Том CIV.

— Бумаги Кабинета министров императрицы Анны Иоанновны. 1731—1740 гг. Собраны и изданы под редакц. А. Н. Филиппова. Т. 1 (1731—1732 гг.)

106. Том CVI.

— Бумаги Кабинета министров Императрицы Анны Иоанновны 1731—1740 гг. Собраны и изданы под редакцию А. Н. Филиппова. Том II (1733 г.)

108. Том CVIII.

— Бумаги Кабинета министров императрицы Анны Иоанновны 1731—1740 гг. Собраны и изданы под редакцию А. Н. Филиппова. Т. III (1734 г.)

111. Том CXI.

— Бумаги Кабинета министров императрицы Анны Иоанновны 1731— 1740 гг. Собраны и изданы под редакцию А. Н. Филиппова. Том IV (1735 г.)

114. [КФ] Том CXIV.

— Бумаги Кабинета министров императрицы Анны Иоанновны 1731—1740 гг. Собраны и изданы под редакцию А. Н. Филиппова. Т. V (1736 г.)

117. [КФ] Том CXVII.

— Бумаги Кабинета министров императрицы Анны Иоанновны 1731—1740 гг. Собраны и изданы под редакцию А. Н. Филиппова. Т. VI (1737 г.)

120. Том CXX.

— Бумаги Кабинета министров императрицы Анны Иоанновны 1731—1740 гг. Собраны и изданы под редакцию А. Н. Филиппова. Том VII (1738 г., январь—июнь).

124. Том CXXIV.

— Бумаги Кабинета министров императрицы Анны Иоанновны 1731—1740 гг. Собраны и изданы под редакцию А. Н. Филиппова. Том VIII. 1738 г. (июль—декабрь).

126. Том CXXVI.

— Бумаги кабинета министров императрицы Анны Иоанновны 1731—1740 гг. Том IX. (1739 г., январь—июнь). Под ред. А. Н. Филиппова

- [Пожаловаться на это сообщение \(. /report.php?f=56&p=156956\)](#)

- [Цитата \(#postform\)](#)

- —

#767 L.V. » 11.02.2018, 07:45

Уважаемый Шмель, не совсем понял Ваше "Может быть здесь?". Вопрос был о том, есть ли знающие тот регион люди? 😊

Первые два тома ("Памятники...") - это дореволюционная публикация старейших из Крымских,

ногайских и Турецких книг конца XV - начала XVI века.

Про издание Филиппова - не слышал, спасибо! 🙏🙏

- [Пожаловаться на это сообщение \(. /report.php?f=56&p=156957\)](#)
- [Цитата \(#postform\)](#)
- —

#768 Шмель » 11.02.2018, 07:48

L.V. писал(а):

книг конца XV - начала XVI века.

Разве не то? Топонимика какого периода Вас интересует? Ранее 15 века отношений с Крымом вроде и не было.

- [Пожаловаться на это сообщение \(. /report.php?f=56&p=156960\)](#)
- [Цитата \(#postform\)](#)
- —

#769 L.V. » 11.02.2018, 09:23

Шмель писал(а):

L.V. писал(а):

книг конца XV - начала XVI века.

Разве не то? Топонимика какого периода Вас интересует? Ранее 15 века отношений с Крымом вроде и не было.

Да то, то... Только в географических указателях к данным томам интересующих меня названий нет. А перечитывать еще раз два тома, чтобы попытаться "вручную" выловить нужные для понимания всего лишь одного небольшого отрывка топонимы - это чересчур трудозатратно.

Проще "знающих людей" отыскать и получить готовую консультацию на блюдечке. 🙏

- [Пожаловаться на это сообщение \(. /report.php?f=56&p=156963\)](#)
- [Цитата \(#postform\)](#)
- 1

#770 ENT » 11.02.2018, 11:10

Уважаемый LV!

Пришлите, какие топонимы Вас интересуют. Я недавно закончил географические комментарии к путешествиям И.Я. Лерхе. Там по этой местности много пришлось разбираться, особенно по речной сети. Пришлите, может чем помогу.

С уважением,

ENT

- [Пожаловаться на это сообщение \(. /report.php?f=56&p=156966\)](#)
- [Цитата \(#postform\)](#)
- —

#771 L.V. » 11.02.2018, 12:40

Здравствуйтесь, уважаемый ENT! Выкладываю доклад московского гонца об отпуске его из Крыма в Москву:

А се грамота Истома Осорына ко царю и великому князю с служилым татариним с Ышимом Богдановым.

Государю, царю и великому князю Ивану Васильевичу всеа Русии холоп твой Истомка Осорын челом бьет.

Отпустил, государь, меня, холопа твоего [Крымский] царь х тебе, ко государю из Бакчисараи октября в 20 день. А из Кильяна яз, холоп твой, поехал от Офонасья от Федоровича октября 24 дня. А в Перекоп я, холоп твой, пришел октября 31 дня. А царевичи, государь, калга Магмет-Кирей да Ап-Кирей [Алп-Гирей?] из Перекопи пошли на поле до моего приезде в Перекоп за месяц. Калга, государь, стоял **вниз по Кислым Водам на Арботоке**, а Ап-Кирей - на Днепре выше Исламовых городков два днища езду. А я, холоп твой, приехав в Перекоп, стоял на подворье у бусурмана, зовут его Пергатом, родом рязанец. И он мне, холопу твоему, сказывал, что царь и царевичи велели слух учините в Перекопи и во всех улусех, чтоб были со царем все люди готовы итти на Литовского, потому что король ко царю будось прислал поминки худы, и царь деи будось королевской казны не полюбил, - потому на него идет. А у нас деи слух во многих людех, что царь окрачивает государя вашего. А умышление деи царевы: з детми, пропустя тебя, итти на государя вашего украины на северские места - на Трубческ и на брянские места. Да как де, отпустя, меня из Перекопи, и яз, государь, дожидался гонцов **вверх Кислых Вод** и с перекопским ходом - три недели, а гонцы, государь, все заезжали из Перекопи х калге. И как, государь, съехали со мною гонцы, и меня, государь, наехал крымской татарин, Асмалеем зовут. А били есмь ему челом в Перекопи, чтоб он окупил путивльского вожа [проводника - LV] Федку Воронку. И тот, государь, татарин Смаил с вожем с твоим с Федком заезжал х калге, - сказывает, - по ярлыки. И Федко, государь, Воронка сказывал мне, холопу твоему, что ему сказывал бусурман Тулнин, а идет с калгою в полку, и он де мне приказывал: царь деи сам не идет на северские места, а царевичи деи однолично умыслили на трубческие и на брянские места, а быти деи на Николин день или на Рождество Христово. И яз, холоп твой, с тою вестью послал х тебе, ко государю, служивлово татарина Ишима Богданова да путивльского вожа Федка Воронкова. Да Федко же, государь, сказывал, что, **пропустив меня мимо Кислых Вод**, царевичи содвинулись вместо. А сказывал Фетко вож: стоят оба царевича на **Рогачике** - ближе подвинулись к твоей, государеве украине. Отпущен с верх Орчика ноября 28 дня. А Исмаил, государь, татарин, и вож Федко меня наехали на **Овечьих Водах**, а взят, государь, вож Федко сего лета в Севере в его ухажае. (л.140 об. - 142 об.)

Получается, 24 октября Истома Осорын с несколькими своими людьми выехал из крымского села Кельян (где стояли тогда московские дипломаты) и 31 октября был уже в Перекопе. После этого он выехал "в поле" и еще примерно две недели ждал крымских гонцов в местности, описанной как "вверх Кислых Вод".

А примерно за месяц до этого через Перекоп "в поле" выехали два крымских царевича - Мехмед-Гирей и Алп-Гирей, которые потихоньку собирали войска. Мехмет стоял "вниз по Кислым Водам на Арботоке", а Алп-Гирей - на Днепре, примерно в 50-60 км севернее Ислам-кермена (Каховки). Царевичи ожидали отмашки от крымского хана на осуществление рейда куда-то - то ли в сторону литовской украины, то ли в сторону московских Брянска и Трубческа. А Арботок - это явно не крепость Арабат. В лучшем случае - это может быть район севернее Тонкого пролива напротив оконечности Арабатской косы? Название Кислые Воды мне до этого не встречалось, возможно это дословный перевод с татарского? Сиваш - Гнилые воды? Но тогда получается, что пока Мехмед стоял у Геничей ("вниз по Кислым Водам"), а Истома несколько восточнее Перекопа "Вверх Кислых Вод" - крымские гонцы из Перекопа заезжали сначала к Мехмеду, и только потом к Истому? Как-то бредово получается. Может Кислые Воды и Арботок - это Каланчак или какая-то из

херсонских балок, типа Чаплинки, заканчивающейся в Чаплинском поде? Или знаменитые Черная и Зеленая долины? Или еще что? Причем эти места должны были располагаться так, чтобы на своем пути к Путивлю московский гонец не увидел ничего "ненужного".

После приезда крымских гонцов, Истома двинулся в путь. После его отъезда с Кислых Вод, оба царевича сошлись вместе (т.е. стояли не слишком далеко друг от друга?) и вместе перешли к Рогачику (известный левый приток Днепра, в 75 км от Каховки). Этот момент застал плененный путивльский проводник Федька Воронков, который вместе с выкупившим его крымским татаринном Исмаилом, заезжали сначала к калге Мехмед-Гирею за ярлыком, а затем догнали посольских "на Овечьих Водах" (если верить моим изысканиям - это Волчы Воды), где, насколько я понимаю, Федька был у него выкуплен теперь уже Истомой. Так как Федька принес новости о том, что крымские царевичи уже точно решили идти на московские Брянск и Трубчевск, то Истома, дойдя до верховьев Орчика, отпустил наперед каравана с вестями Федьку и служилого татарина Ишима Богданова.

Ну, вот как-то так. Но что такое "Кислые Воды" и "Арботок"? 🤔

- [Пожаловаться на это сообщение \(./report.php?f=56&p=156967\)](#)
- [Цитата \(#postform\)](#)
- —

#772 L.V. » 11.02.2018, 12:40

ENT писал(а):

Уважаемый LV!

Пришлите, какие топонимы Вас интересуют. Я недавно закончил географические комментарии к путешествиям И.Я. Лерхе. Там по этой местности много пришлось разбираться, особенно по речной сети. Пришлите, может чем помогу.

С уважением,
ENT

Лерхе - Лерхе это хорошо! 🍻🍻

- [Пожаловаться на это сообщение \(./report.php?f=56&p=156969\)](#)
- [Цитата \(#postform\)](#)
- —

#773 ENT » 11.02.2018, 13:36

Уважаемый LV!

По речке Рогачик отвечаю сразу.

Комментарий 134. Рогачевка, Рогачевская (С. 160, 165). На современных картах (карты Главного штаба L-36-33, L-36-21) - речка Рогачик, левый приток Днепра, течет на территории Верхнерогачикского района Херсонской области. Рогачик начинается в поселке Верхний Рогачик, впадает в Каховское водохранилище у с. Нижний Рогачик. При заполнении водохранилища в 1955-1958 гг. часть нижнего течения р. Рогачик и прилегающие к ней балки были затоплены с образованием Нижнерогачинского лимана - залива Каховского водохранилища.

По Кислым Водам, вроде не попадались, но надо подумать.

С уважением,
ENT

- [Пожаловаться на это сообщение \(./report.php?f=56&p=156970\)](#)
- [Цитата \(#postform\)](#)
- —

#774 ENT » 11.02.2018, 13:58

Уважаемый LV!

1. Вам надо посмотреть у Тунманна.

Тунманн И. Крымское ханство. - Симферополь: 1-я Гостинография Крымполиграфтреста, 1936. - 116 с.

Он здорово описывает Крым и прилегающие районы.

2. Попробовать перевести на крымско-татарский Кислые Воды. Потом искать на картах с 18 в. до карт Шуберта.

Извините, что даю советы, это самое легкое дело.

С уважением,

ENT

- [Пожаловаться на это сообщение \(. /report.php?f=56&p=157017\)](#)

- [Цитата \(#postform\)](#)

- —

#775 L.V. » 12.02.2018, 15:54

Выложил на сайте с разрешения автора книгу:

[Макидонов А.В. Персональный состав административного аппарата Новороссии XVIII в. - Запорожье, Просвіта, 2011 \(http://papasoma.narod.ru/books/makidonov/makidonov_personal.pdf\)](#).

Хорошая работа, с массой информации по персоналиям. Уже пригодилась. 🤖🤖

Особенно порадовало название издательства. 🤖

- [Пожаловаться на это сообщение \(. /report.php?f=56&p=157032\)](#)

- [Цитата \(#postform\)](#)

- —

#776 L.V. » 13.02.2018, 18:17

Попалось:

ВОЕННО-ТОПОГРАФО-СТАТИСТИЧЕСКОЕ ОПИСАНИЕ ЕКАТЕРИНОСЛАВСКОЙ ГУБЕРНИИ (ок.1821)

web.znu.edu.ua/pu/articles/143.pdf

- [Пожаловаться на это сообщение \(. /report.php?f=56&p=157049\)](#)

- [Цитата \(#postform\)](#)

- —

#777 L.V. » 14.02.2018, 16:56

Уважаемый tw1npeaks подсказал ссылку на сайт шведского Riksarkivet (<https://sok.riksarkivet.se/nad?Sokord=Azov&EndastDigitaliserat=true&BegransaPaTitelEllerNamn=false&lk=Ladda+kategorier&AvanceradSok=False2d09-415d-ab26-f0d4e7041589&tab=post&prependUrl=%2fnad&vol=n%2cn%2cn%2cn%2cn&s=Balder>)

(Национальный архив). Шведы выложили довольно много планов наших городов, в том числе конца XVII в. и XVIII века. Выкладываю заинтересовавшие меня ссылки. Надо будет значительную часть на Папаком тоже перетащить. Это будет большая работа, особенно с некоторыми

датировками. 🤖

Азов:

https://sok.riksarkivet.se/bildvisning/K0004359_0...,-129.7222,4729.6952,2594.4444
(https://sok.riksarkivet.se/bildvisning/K0004359_00001?c=0&m=0&s=0&cv=0#?cv=0&z=-1328.8476%2C-129.7222%2C4729.6952%2C2594.4444)

https://sok.riksarkivet.se/bildvisning/K0004360_0...1,-155.9444,5685.762,3118.8889
(https://sok.riksarkivet.se/bildvisning/K0004360_00001?c=0&m=0&s=0&cv=0#?cv=0&z=-1098.881%2C-155.9444%2C5685.762%2C3118.8889)

https://sok.riksarkivet.se/bildvisning/K0004361_0...,-237.2222,8649.1642,4744.4444
(https://sok.riksarkivet.se/bildvisning/K0004361_00001?c=0&m=0&s=0&cv=0#?cv=0&z=-1884.5821%2C-

[237.2222%2C8649.1642%2C4744.4444\)](https://sok.riksarkivet.se/bildvisning/K0004362_0...-310.8333,11333.0383,6216.6667)

[https://sok.riksarkivet.se/bildvisning/K0004362_0 ... -310.8333,11333.0383,6216.6667](https://sok.riksarkivet.se/bildvisning/K0004362_00001?c=0&m=0&s=0&cv=0#?cv=0&z=-3766.5192%2C-310.8333%2C11333.0383%2C6216.6667)
(https://sok.riksarkivet.se/bildvisning/K0004362_00001?c=0&m=0&s=0&cv=0#?cv=0&z=-3766.5192%2C-310.8333%2C11333.0383%2C6216.6667)

[https://sok.riksarkivet.se/bildvisning/K0004363_0 ... ,-473.9757,8548.0001,4688.9515](https://sok.riksarkivet.se/bildvisning/K0004363_0...,-473.9757,8548.0001,4688.9515)

(https://sok.riksarkivet.se/bildvisning/K0004363_00001?c=0&m=0&s=0&cv=0#?cv=0&z=0%2C-473.9757%2C8548.0001%2C4688.9515)

[https://sok.riksarkivet.se/bildvisning/K0004364_0 ... ,-266.9444,9732.8417,5338.8889](https://sok.riksarkivet.se/bildvisning/K0004364_0...,-266.9444,9732.8417,5338.8889)

(https://sok.riksarkivet.se/bildvisning/K0004364_00001?c=0&m=0&s=0&cv=0#?cv=0&z=-3074.9208%2C-266.9444%2C9732.8417%2C5338.8889)

[https://sok.riksarkivet.se/bildvisning/K0004365_0 ... 07.0221,-306.5,11175.0442,6130](https://sok.riksarkivet.se/bildvisning/K0004365_0...07.0221,-306.5,11175.0442,6130)

(https://sok.riksarkivet.se/bildvisning/K0004365_00001?c=0&m=0&s=0&cv=0#?cv=0&z=-1907.0221%2C-306.5%2C11175.0442%2C6130)

[https://sok.riksarkivet.se/bildvisning/K0004366_0 ... -313.8889,11444.4444,6277.7778](https://sok.riksarkivet.se/bildvisning/K0004366_0...-313.8889,11444.4444,6277.7778)

(https://sok.riksarkivet.se/bildvisning/K0004366_00001?c=0&m=0&s=0&cv=0#?cv=0&z=-2655.7222%2C-313.8889%2C11444.4444%2C6277.7778)

Бахмут:

[https://sok.riksarkivet.se/bildvisning/K0004367_0 ... -350.9444,12795.4966,7018.8889](https://sok.riksarkivet.se/bildvisning/K0004367_0...-350.9444,12795.4966,7018.8889)

(https://sok.riksarkivet.se/bildvisning/K0004367_00001?c=0&m=0&s=0&cv=0#?cv=0&z=-2236.2482%2C-350.9444%2C12795.4966%2C7018.8889)

Херсон (XIX в.):

[https://sok.riksarkivet.se/bildvisning/K0004370_0 ... ,-261.7263,7943.6748,4357.4527](https://sok.riksarkivet.se/bildvisning/K0004370_0...,-261.7263,7943.6748,4357.4527)

(https://sok.riksarkivet.se/bildvisning/K0004370_00001?c=0&m=0&s=0&cv=0#?cv=0&z=-116.8374%2C-261.7263%2C7943.6748%2C4357.4527)

Очаков:

[https://sok.riksarkivet.se/bildvisning/K0004531_0 ... 2,-210.6667,7680.944,4213.3333](https://sok.riksarkivet.se/bildvisning/K0004531_0...2,-210.6667,7680.944,4213.3333)

(https://sok.riksarkivet.se/bildvisning/K0004531_00001?c=0&m=0&s=0&cv=0#?cv=0&z=-1638.972%2C-210.6667%2C7680.944%2C4213.3333)

[https://sok.riksarkivet.se/bildvisning/K0004530_0 ... 81.7832,-318.5,11612.5664,6370](https://sok.riksarkivet.se/bildvisning/K0004530_0...81.7832,-318.5,11612.5664,6370)

(https://sok.riksarkivet.se/bildvisning/K0004530_00001?c=0&m=0&s=0&cv=0#?cv=0&z=-2481.7832%2C-318.5%2C11612.5664%2C6370)

Перекоп:

[https://sok.riksarkivet.se/bildvisning/K0004534_0 ... ,-285.7379,7570.0001,4152.4758](https://sok.riksarkivet.se/bildvisning/K0004534_0...,-285.7379,7570.0001,4152.4758)

(https://sok.riksarkivet.se/bildvisning/K0004534_00001?c=0&m=0&s=0&cv=0#?cv=0&z=0%2C-285.7379%2C7570.0001%2C4152.4758)

Крепость св. Анны:

[https://sok.riksarkivet.se/bildvisning/K0004540_0 ... -345.1667,12584.8378,6903.3333](https://sok.riksarkivet.se/bildvisning/K0004540_0...-345.1667,12584.8378,6903.3333)

(https://sok.riksarkivet.se/bildvisning/K0004540_00001?c=0&m=0&s=0&cv=0#?cv=0&z=-2206.9189%2C-345.1667%2C12584.8378%2C6903.3333)

Типовые планы укреплений Украинской линии:

[https://sok.riksarkivet.se/bildvisning/K0004549_0 ... 2234.3009,-349,12724.6018,6980](https://sok.riksarkivet.se/bildvisning/K0004549_0...2234.3009,-349,12724.6018,6980)

(https://sok.riksarkivet.se/bildvisning/K0004549_00001?c=0&m=0&s=0&cv=0#?cv=0&z=-2234.3009%2C-349%2C12724.6018%2C6980)

[https://sok.riksarkivet.se/bildvisning/K0004550_0 ... -352.7222,12860.3147,7054.4444](https://sok.riksarkivet.se/bildvisning/K0004550_0...-352.7222,12860.3147,7054.4444)

(https://sok.riksarkivet.se/bildvisning/K0004550_00001?c=0&m=0&s=0&cv=0#?cv=0&z=-2331.6573%2C-352.7222%2C12860.3147%2C7054.4444)

Кое-что интересное встречается и в "Турции".

Спасибо уважаемому tw1npeaks! 🙌👉👈👉👈

- [Пожаловаться на это сообщение \(./report.php?f=56&p=157052\)](#)
- [Цитата \(#postform\)](#)
- —

#778 L.V. » 14.02.2018, 18:18

[Еще \(https://sok.riksarkivet.se/nad?](https://sok.riksarkivet.se/nad?Sokord=Russland&EndastDigitaliserat=true&BegransaPaTitelEllerNamn=false&lk=Ladda+kategorier&AvanceradSok=FAA02-4EC0-9DA2-AFF93B1352FA&tab=post#tab)

[Sokord=Russland&EndastDigitaliserat=true&BegransaPaTitelEllerNamn=false&lk=Ladda+kategorier&AvanceradSok=FAA02-4EC0-9DA2-AFF93B1352FA&tab=post#tab\)](https://sok.riksarkivet.se/nad?Sokord=Russland&EndastDigitaliserat=true&BegransaPaTitelEllerNamn=false&lk=Ladda+kategorier&AvanceradSok=FAA02-4EC0-9DA2-AFF93B1352FA&tab=post#tab);

1776

[https://sok.riksarkivet.se/bildvisning/K0021218_0 ... ,3081.5423,2709.0542,1486.0346](https://sok.riksarkivet.se/bildvisning/K0021218_0..._3081.5423,2709.0542,1486.0346)

[\(https://sok.riksarkivet.se/bildvisning/K0021218_00001?c=0&m=0&s=0&cv=0#?cv=0&z=1151.0646%2C3081.5423%2C2709.0542%2C1486.0346\)](https://sok.riksarkivet.se/bildvisning/K0021218_00001?c=0&m=0&s=0&cv=0#?cv=0&z=1151.0646%2C3081.5423%2C2709.0542%2C1486.0346)

[https://sok.riksarkivet.se/bildvisning/K0021219_0 ... 660.1273,21378.8889,11727.2546](https://sok.riksarkivet.se/bildvisning/K0021219_0..._660.1273,21378.8889,11727.2546)

[\(https://sok.riksarkivet.se/bildvisning/K0021219_00001?c=0&m=0&s=0&cv=0#?cv=0&z=-1068.9444%2C-660.1273%2C21378.8889%2C11727.2546\)](https://sok.riksarkivet.se/bildvisning/K0021219_00001?c=0&m=0&s=0&cv=0#?cv=0&z=-1068.9444%2C-660.1273%2C21378.8889%2C11727.2546)

[https://sok.riksarkivet.se/bildvisning/K0021220_0 ... 1,-584.686,17745.8462,9734.372](https://sok.riksarkivet.se/bildvisning/K0021220_0..._1,-584.686,17745.8462,9734.372)

[\(https://sok.riksarkivet.se/bildvisning/K0021220_00001?c=0&m=0&s=0&cv=0#?cv=0&z=-588.9231%2C-584.686%2C17745.8462%2C9734.372\)](https://sok.riksarkivet.se/bildvisning/K0021220_00001?c=0&m=0&s=0&cv=0#?cv=0&z=-588.9231%2C-584.686%2C17745.8462%2C9734.372)

1787

[https://sok.riksarkivet.se/bildvisning/K0021225_0 ... ,-1387.851,9203.3282,5048.4276](https://sok.riksarkivet.se/bildvisning/K0021225_0..._-1387.851,9203.3282,5048.4276)

[\(https://sok.riksarkivet.se/bildvisning/K0021225_00001?c=0&m=0&s=0&cv=0#?cv=0&z=8684.8991%2C-1387.851%2C9203.3282%2C5048.4276\)](https://sok.riksarkivet.se/bildvisning/K0021225_00001?c=0&m=0&s=0&cv=0#?cv=0&z=8684.8991%2C-1387.851%2C9203.3282%2C5048.4276)

[https://sok.riksarkivet.se/bildvisning/K0021427_0 ... ,1953.0941,8009.4231,4393.5185](https://sok.riksarkivet.se/bildvisning/K0021427_0..._,1953.0941,8009.4231,4393.5185)

[\(https://sok.riksarkivet.se/bildvisning/K0021427_00001?c=0&m=0&s=0&cv=0#?cv=0&z=901.5128%2C1953.0941%2C8009.4231%2C4393.5185\)](https://sok.riksarkivet.se/bildvisning/K0021427_00001?c=0&m=0&s=0&cv=0#?cv=0&z=901.5128%2C1953.0941%2C8009.4231%2C4393.5185)

Шведская (!) карта почтовых дорог России (1780-е?). Мариуполь, кажется, показан, но не подписан.

[https://sok.riksarkivet.se/bildvisning/K0021422_0 ... ,5054.6626,2683.3957,1471.9598](https://sok.riksarkivet.se/bildvisning/K0021422_0..._,5054.6626,2683.3957,1471.9598)

[\(https://sok.riksarkivet.se/bildvisning/K0021422_00001?c=0&m=0&s=0&cv=0#?cv=0&z=1229.08%2C5054.6626%2C2683.3957%2C1471.9598\)](https://sok.riksarkivet.se/bildvisning/K0021422_00001?c=0&m=0&s=0&cv=0#?cv=0&z=1229.08%2C5054.6626%2C2683.3957%2C1471.9598)

На пока все, подустал уже... 🙄

- [Пожаловаться на это сообщение \(./report.php?f=56&p=157069\)](#)
- [Цитата \(#postform\)](#)
- —

#779 L.V. » 15.02.2018, 16:26

Уважаемый tw1npeaks нашел там же еще три офигенные ссылки:

- [Чертеж украинским и черкасским городам от Москвы до Крыма](#)

[\(https://sok.riksarkivet.se/bildvisning/R0001542_00001?c=0&m=0&s=0&cv=0#?cv=0&z=-4179.5206%2C-](https://sok.riksarkivet.se/bildvisning/R0001542_00001?c=0&m=0&s=0&cv=0#?cv=0&z=-4179.5206%2C-534.6667%2C19494.0413%2C10693.3333&c=0&m=0&s=0)

[534.6667%2C19494.0413%2C10693.3333&c=0&m=0&s=0\)](https://sok.riksarkivet.se/bildvisning/R0001542_00001?c=0&m=0&s=0&cv=0#?cv=0&z=-4179.5206%2C-534.6667%2C19494.0413%2C10693.3333&c=0&m=0&s=0), около 1670 года. Известнейшая карта (спасибо шведским шпиёнам за ее сохранение!), выкладывалась она и на [Папакоме](#)

[\(http://papacom.narod.ru/maps/chertezh_gorodam.htm\)](http://papacom.narod.ru/maps/chertezh_gorodam.htm). И вот, наконец, в **ПРЕКРАСНОМ** качестве, не

надо больше глаза ломать! 🤔 🤔 🤔 🤔 🤔 🤔

- Карта устья Дона (https://sok.riksarkivet.se/bildvisning/K0022225_00001?c=0&m=0&s=0&cv=0?cv=0&z=-52.9177%2C-713.8769%2C8106.9587%2C4447.0211&c=0&m=0&s=0), кон. XVII века. Тоже была в свое время найдена в этом архиве Лео Багровым и тоже опубликована в посредственном качестве. Теперь и она в хорошем качестве.

- Tabula Geographica Ukrainka (https://sok.riksarkivet.se/bildvisning/K0024437_00001?c=0&m=0&s=0&cv=0?cv=0&z=-1514.9269%2C-300.4444%2C10581.8538%2C6008.8889) - этой карты я ранее не видел. Почти наверняка - вторая пол. XVII века. Очертания Азовского моря несколько напоминают Боплановское. Но надо еще смотреть и разбираться. Возможно, уважаемому tw1preaks удалось найти нечто уникальное и доселе не известное. Если что-то еще выясню - потом отпишусь.

- Одна из Генеральных карт (https://sok.riksarkivet.se/bildvisning/K0021633_00001?c=0&m=0&s=0&cv=0?cv=0&z=1907.9261%2C2200.2053%2C2805.0402%2C1538.6871&c=0&m=0&s=0). Это уже чисто Боплан.



- [Пожаловаться на это сообщение \(. /report.php?f=56&p=157077\)](#)
- [Цитата \(#postform\)](#)
- —

#780 L.V. » 15.02.2018, 18:27

Еще:

https://sok.riksarkivet.se/bildvisning/K0021634_0..._3329.6561,4211.2449,2310.0518
(https://sok.riksarkivet.se/bildvisning/K0021634_00001?c=0&m=0&s=0&cv=0?cv=0&z=772.2521%2C3329.6561%2C4211.2449%2C2310.0518) Карта Азовской губернии. На картуше карты четко написано 1782 год, но в архиве она почему-то числится под 1779 годом. 🤔 Мариуполь еще не показан, а топоним "Кривая коса" превратился в поселение Коува и отдельное название Kriwa

https://sok.riksarkivet.se/bildvisning/K0021635_0..._1918.2471,5150.3634,2825.1993
(https://sok.riksarkivet.se/bildvisning/K0021635_00001?c=0&m=0&s=0&cv=0?cv=0&z=1541.9237%2C1918.2471%2C5150.3634%2C2825.1993) Карта Новороссийской губернии (к западу от Днепра), 1779

Еще две, чуть отличающиеся раскраской:

https://sok.riksarkivet.se/bildvisning/K0021636_0..._2653.3097,-336,12250.6195,6720
(https://sok.riksarkivet.se/bildvisning/K0021636_00001?c=0&m=0&s=0&cv=0?cv=0&z=-2653.3097%2C-336%2C12250.6195%2C6720)

https://sok.riksarkivet.se/bildvisning/K0021637_0..._-337.6667,12311.3864,6753.3333
(https://sok.riksarkivet.se/bildvisning/K0021637_00001?c=0&m=0&s=0&cv=0?cv=0&z=-2688.1932%2C-337.6667%2C12311.3864%2C6753.3333)

https://sok.riksarkivet.se/bildvisning/K0021638_0..._-154.3889,5629.0462,3087.7778
(https://sok.riksarkivet.se/bildvisning/K0021638_00001?c=0&m=0&s=0&cv=0?cv=0&z=-1255.5231%2C-154.3889%2C5629.0462%2C3087.7778) Ахиарская гавань (еще без Севастополя)

https://sok.riksarkivet.se/bildvisning/K0021639_0..._2,673.7871,7475.1334,4100.4372
(https://sok.riksarkivet.se/bildvisning/K0021639_00001?c=0&m=0&s=0&cv=0?cv=0&z=1197.7132%2C673.7871%2C7475.1334%2C4100.4372) Крым и ногайская территория между Конкой, Бердой и Днепром, 1777

Она же:

https://sok.riksarkivet.se/bildvisning/K0021640_0...-357.0556,13018.3088,7141.1111
(https://sok.riksarkivet.se/bildvisning/K0021640_00001?c=0&m=0&s=0&cv=0#?cv=0&z=-2802.6544%2C-357.0556%2C13018.3088%2C7141.1111)

https://sok.riksarkivet.se/bildvisning/K0021641_0...-338.2222,12331.6421,6764.4444
(https://sok.riksarkivet.se/bildvisning/K0021641_00001?c=0&m=0&s=0&cv=0#?cv=0&z=-2618.821%2C-338.2222%2C12331.6421%2C6764.4444)

https://sok.riksarkivet.se/bildvisning/K0021642_0...326,-1.9693,4922.077,2699.9743
(https://sok.riksarkivet.se/bildvisning/K0021642_00001?c=0&m=0&s=0&cv=0#?cv=0&z=1584.5326%2C-1.9693%2C4922.077%2C2699.9743) **Крым, 1784**

Великолепная французская карта Крыма 1776 года. Целиком и частями:

https://sok.riksarkivet.se/bildvisning/K0021647_0...261.8887,20762.0452,11388.8889
(https://sok.riksarkivet.se/bildvisning/K0021647_00001?c=0&m=0&s=0&cv=0#?cv=0&z=-5285.6788%2C-1261.8887%2C20762.0452%2C11388.8889)

https://sok.riksarkivet.se/bildvisning/K0021648_0...-310.9444,11337.0895,6218.8889
(https://sok.riksarkivet.se/bildvisning/K0021648_00001?c=0&m=0&s=0&cv=0#?cv=0&z=-2787.0447%2C-310.9444%2C11337.0895%2C6218.8889)

https://sok.riksarkivet.se/bildvisning/K0021646_0...-333.2778,12151.3668,6665.5556
(https://sok.riksarkivet.se/bildvisning/K0021646_00001?c=0&m=0&s=0&cv=0#?cv=0&z=-2813.1834%2C-333.2778%2C12151.3668%2C6665.5556)

https://sok.riksarkivet.se/bildvisning/K0021643_0...695.4267,10291.5601,5645.3704
(https://sok.riksarkivet.se/bildvisning/K0021643_00001?c=0&m=0&s=0&cv=0#?cv=0&z=-752.3169%2C695.4267%2C10291.5601%2C5645.3704)

https://sok.riksarkivet.se/bildvisning/K0021645_0...8,-709.581,7097.6843,3893.3899
(https://sok.riksarkivet.se/bildvisning/K0021645_00001?c=0&m=0&s=0&cv=0#?cv=0&z=-81.4028%2C-709.581%2C7097.6843%2C3893.3899)

https://sok.riksarkivet.se/bildvisning/K0021649_0...-168.7068,9449.2627,5183.3334
(https://sok.riksarkivet.se/bildvisning/K0021649_00001?c=0&m=0&s=0&cv=0#?cv=0&z=-1905.9401%2C-168.7068%2C9449.2627%2C5183.3334)

(здесь в одном из подов Херсонщины видно какое-то загадочное явно рукотворное сооружение с подписью Puits des sultans - султанские колодцы? Мне до сих пор интересно - что это и где это?)

https://sok.riksarkivet.se/bildvisning/K0021644_0...-147.8283,10360.7669,5683.3333
(https://sok.riksarkivet.se/bildvisning/K0021644_00001?c=0&m=0&s=0&cv=0#?cv=0&z=-2366.0809%2C-147.8283%2C10360.7669%2C5683.3333)

- [Пожаловаться на это сообщение \(/report.php?f=56&p=157078\)](#)
- [Цитата \(#postform\)](#)
- —

#781 L.V. » 15.02.2018, 18:27

Еще:

https://sok.riksarkivet.se/bildvisning/K0021650_0...606.5831,11775.2868,6459.2593
(https://sok.riksarkivet.se/bildvisning/K0021650_00001?c=0&m=0&s=0&cv=0#?cv=0&z=-646.6272%2C606.5831%2C11775.2868%2C6459.2593) Еще одна из карт, опубликованных Багровым. Крым и Азовское море. Тоже интересная карта, частично заполненная по-русски, а большей частью по-шведски. Кажется, Багров датировал ее временем пребывания Карла XII в Турции, но могу и ошибаться.

https://sok.riksarkivet.se/bildvisning/K0022143_0...0&z=0,-414.7451,7663,4203.4903
(https://sok.riksarkivet.se/bildvisning/K0022143_00001?c=0&m=0&s=0&cv=0#?cv=0&z=0%2C-414.7451%2C7663%2C4203.4903) **Днепро-Бугский лиман, 1785**

https://sok.riksarkivet.se/bildvisning/K0022144_0..._0&z=0,-360.2451,7663,4203.4903
(https://sok.riksarkivet.se/bildvisning/K0022144_00001?c=0&m=0&s=0&cv=0#?cv=0&z=0%2C-360.2451%2C7663%2C4203.4903)_То же самое, 1788

https://sok.riksarkivet.se/bildvisning/K0022145_0..._26,7558.55,8533.6463,4681.0778
(https://sok.riksarkivet.se/bildvisning/K0022145_00001?c=0&m=0&s=0&cv=0#?cv=0&z=-585.9226%2C7558.55%2C8533.6463%2C4681.0778)_Интересная и красивая карта Каспийского моря 1720 года

https://sok.riksarkivet.se/bildvisning/K0022146_0..._-892.3368,10624.7104,5828.1178
(https://sok.riksarkivet.se/bildvisning/K0022146_00001?c=0&m=0&s=0&cv=0#?cv=0&z=-1698.2335%2C-892.3368%2C10624.7104%2C5828.1178)_То же море, 1726

https://sok.riksarkivet.se/bildvisning/K0022147_0..._61,434.8102,3247.411,1781.3468
(https://sok.riksarkivet.se/bildvisning/K0022147_00001?c=0&m=0&s=0&cv=0#?cv=0&z=512.4061%2C434.8102%2C3247.411%2C1781.3468)_То же, 1737

https://sok.riksarkivet.se/bildvisning/K0022148_0..._3,786.7952,7508.6584,4118.8272
(https://sok.riksarkivet.se/bildvisning/K0022148_00001?c=0&m=0&s=0&cv=0#?cv=0&z=650.0383%2C786.7952%2C7508.6584%2C4118.8272)_То же, 1720

https://sok.riksarkivet.se/bildvisning/K0022150_0..._1051.4759,14705.6047,8066.6667
(https://sok.riksarkivet.se/bildvisning/K0022150_00001?c=0&m=0&s=0&cv=0#?cv=0&z=-1620.2534%2C-1051.4759%2C14705.6047%2C8066.6667)_Морская карта Черного и Азовского морей, 1785

https://sok.riksarkivet.se/bildvisning/K0022150_0..._1051.4759,14705.6047,8066.6667
(https://sok.riksarkivet.se/bildvisning/K0022150_00001?c=0&m=0&s=0&cv=0#?cv=0&z=-1620.2534%2C-1051.4759%2C14705.6047%2C8066.6667)_Карта Азовского моря и Керченского пролива со сценами морских баталлий 1773 года

https://sok.riksarkivet.se/bildvisning/K0022157_0..._-278.8235,13014.2576,7138.8889
(https://sok.riksarkivet.se/bildvisning/K0022157_00001?c=0&m=0&s=0&cv=0#?cv=0&z=-277.5172%2C-278.8235%2C13014.2576%2C7138.8889)_Ее западная часть

https://sok.riksarkivet.se/bildvisning/K0022158_0..._,1319.3006,6544.7956,3590.1063
(https://sok.riksarkivet.se/bildvisning/K0022158_00001?c=0&m=0&s=0&cv=0#?cv=0&z=-758.3322%2C1319.3006%2C6544.7956%2C3590.1063)_Офигенная карта, раньше не видел. Результаты русских промеров Керченского пролива 1702-1704 года, с показанием прибрежных турецких городков.

- [Пожаловаться на это сообщение \(./report.php?f=56&p=157079\)](#)
- [Цитата \(#postform\)](#)
- —

#782 L.V. » 15.02.2018, 18:41

Еще:

https://sok.riksarkivet.se/bildvisning/K0022220_0..._, -184.9398,5430.2267,2978.7166
(https://sok.riksarkivet.se/bildvisning/K0022220_00001?c=0&m=0&s=0&cv=0#?cv=0&z=133.7168%2C-184.9398%2C5430.2267%2C2978.7166)_Какая-то интересная (хоть и крайне неточная) карта коммерции России и Польши, вторая пол. XVIII века (уже есть Херсон). Много анахронизмов и неточностей, но много и полезной информации, кто такими темами интересуется.

https://sok.riksarkivet.se/bildvisning/K0022222_0..._4,343.4935,9466.6667,5192.8803
(https://sok.riksarkivet.se/bildvisning/K0022222_00001?c=0&m=0&s=0&cv=0#?cv=0&z=1088.8964%2C343.4935%2C9466.6667%2C5192.8803)_Волга или Ра, Адама Олеария. Красивые

картинки

https://sok.riksarkivet.se/bildvisning/K0022223_0...-260.2493,10313.5038,5657.4074
(https://sok.riksarkivet.se/bildvisning/K0022223_00001?c=0&m=0&s=0&cv=0#?cv=0&z=-1637.7102%2C-260.2493%2C10313.5038%2C5657.4074)

https://sok.riksarkivet.se/bildvisning/K0022224_0...-338.7222,12349.8722,6774.4444
(https://sok.riksarkivet.se/bildvisning/K0022224_00001?c=0&m=0&s=0&cv=0#?cv=0&z=-2877.9361%2C-338.7222%2C12349.8722%2C6774.4444) **Днепр**

https://sok.riksarkivet.se/bildvisning/K0022226_0..._2,-780.7126,5282.523,2897.6947
(https://sok.riksarkivet.se/bildvisning/K0022226_00001?c=0&m=0&s=0&cv=0#?cv=0&z=406.5572%2C-780.7126%2C5282.523%2C2897.6947) **Еще Днепр - От Киева до Хортицы. Красивая, такой раньше не видел.**

- [Пожаловаться на это сообщение \(. /report.php?f=56&p=157081\)](#)

- [Цитата \(#postform\)](#)

- —

#783 **evgeni** » 15.02.2018, 19:49

"...- Одна из Генеральных карт. Это уже чисто Боплан."

UKRAINA!??? Это чево такое безобразие то, а ???

- [Пожаловаться на это сообщение \(. /report.php?f=56&p=157084\)](#)

- [Цитата \(#postform\)](#)

- —

#784 **L.V.** » 15.02.2018, 20:24

А в чем проблема?

- [Пожаловаться на это сообщение \(. /report.php?f=56&p=157087\)](#)

- [Цитата \(#postform\)](#)



- —

#785 **Victor** » 15.02.2018, 20:49

evgeni писал(а):

"...- Одна из Генеральных карт. Это уже чисто Боплан."

UKRAINA!??? Это чево такое безобразие то, а ???

Никакого безобразия) Обозначение окраинных земель какого-то государства. Как-то попадалась одна карта, "свидомый" оппонент с гордым видом кинул ее мне, вот мол, смотри иностранцы (итальянская вроде, точно не припомню) обозначили что тут - Украина. Только вот внизу карты была мааленькая сносочка такая, что под обозначением "Украина" подразумевались отдельные районы Речи Посполитой)))  

- [Пожаловаться на это сообщение \(. /report.php?f=56&p=157104\)](#)

- [Цитата \(#postform\)](#)

- —

#786 **L.V.** » 16.02.2018, 17:40

Не устою.

Великолепнейший альбом "Заметки о России" Эрика Пальмквиста

(<https://ru.wikipedia.org/wiki/%D0%9F%D0%B0%D0%BB%D1%8C%D0%BC%D0%BA%D0%B2%D0%B8%D1%81%D1%82,%D0%9F%D0%B0%D0%BB%D1%8C%D0%BC%D0%BA%D0%B2%D0%B8%D1%81%D1%82>), 1674 года. Вот же дал Бог человеку способности к рисованию и точный глаз! Получил массу удовольствия, просто просматривая его.

[https://sok.riksarkivet.se/bildvisning/R0001525_0 ... 225.0545,5608.8891&c=0&m=0&s=0](https://sok.riksarkivet.se/bildvisning/R0001525_0...225.0545,5608.8891&c=0&m=0&s=0)
 (https://sok.riksarkivet.se/bildvisning/R0001525_00001?c=0&m=0&s=0&cv=0#?cv=0&z=-2299.7344%2C-4.8704%2C10225.0545%2C5608.8891&c=0&m=0&s=0)

LV рекомендует!

- [Пожаловаться на это сообщение \(./report.php?f=56&p=157106\)](#)
- [Цитата \(#postform\)](#)
- —

#787 L.V. » 16.02.2018, 19:01

- генеральная карта Крым 1847 года [https://sok.riksarkivet.se/bildvisning/K0021867_0 ... 1,407.5868,2086.6405,1184.8955](https://sok.riksarkivet.se/bildvisning/K0021867_0...1,407.5868,2086.6405,1184.8955) (https://sok.riksarkivet.se/bildvisning/K0021867_00001?c=0&m=0&s=0&cv=0#?cv=0&z=2067.2591%2C407.5868%2C2086.6405%2C1184.8955). Показаны и некоторые ногайские названия прилегающей части херсонщины

[https://sok.riksarkivet.se/bildvisning/K0021840_0 ... 17,286.3095,1563.3439,887.7424](https://sok.riksarkivet.se/bildvisning/K0021840_0...17,286.3095,1563.3439,887.7424)
 (https://sok.riksarkivet.se/bildvisning/K0021840_00001?c=0&m=0&s=0&cv=0#?cv=0&z=799.8017%2C286.3095%2C1563.3439%2C887.7424) То же, немецкая, 1856. Тоже с ногайскими названиями

- [https://sok.riksarkivet.se/bildvisning/K0020570_0 ... 3,1659.792,2824.5993,1603.9442](https://sok.riksarkivet.se/bildvisning/K0020570_0...3,1659.792,2824.5993,1603.9442)
 (https://sok.riksarkivet.se/bildvisning/K0020570_00001?c=0&m=0&s=0&cv=0#?cv=0&z=6487.3173%2C1659.792%2C2824.5993%2C1603.9442) Красивая карта, примерно конца 1770-х. От Валахии до западного Крыма и Херсонщины.

- [Пожаловаться на это сообщение \(./report.php?f=56&p=157107\)](#)
- [Цитата \(#postform\)](#)
- —

#788 L.V. » 16.02.2018, 19:08

L.V. писал(а):

- [Tabula Geographica Ukrainica](https://sok.riksarkivet.se/bildvisning/K0024437_00001?c=0&m=0&s=0&cv=0#?cv=0&z=-1514.9269%2C-300.4444%2C10581.8538%2C6008.8889) (https://sok.riksarkivet.se/bildvisning/K0024437_00001?c=0&m=0&s=0&cv=0#?cv=0&z=-1514.9269%2C-300.4444%2C10581.8538%2C6008.8889) - этой карты я ранее не видел. Почти наверняка - вторая пол. XVII века. Очертания Азовского моря несколько напоминают Боплановское. Но надо еще смотреть и разбираться. Возможно, уважаемому tw1npreaks удалось найти нечто уникальное и доселе не известное. Если что-то еще выясню - потом опишу.

Разобрался. Это самая ранняя из Боплановских карт:

Один из известнейших картографов XVII века, Боплан сделал **первый вариант рукописного плана (карты) под названием «Украинский географический совет [скорее "доска" - LV]» Tabula Geographica Ukrainica 1639 (44,5×62,5 см, масштаба 1:1500000) вошла в рукописный атлас Ф. Гетканта и на ней отображено 275 названий населённых пунктов, 80 названий рек, 4 острова, 13 порогов, 4 леса, 2 названия морей. Сегодня хранится в Военном архиве в Стокгольме[5].**

Первое издание Генеральной карты Украины лат. Delineatio Generalis Camporum Desertorum vulgo Ukraina. — Общий план безлюдных земель, обычно называемых Украиной, южная ориентация, 42×54,5 см, масштаб 1:1800000) было выполнено известным голландским гравёром Вильгельмом Гондиусом и напечатано в Данциге в 1648 году.

На карте отображены 1 293 объекта, в том числе 993 названия населённых пунктов и 153 названий рек.

Как полагают в настоящее время на Украине, в течение XVII века и в первой половине XVIII века карты Боплана использовались в европейской картографии для отображения украинских земель.[6]

Известно несколько вариантов генеральной карты. Так, издание 1660 года Carte d'Ukraine Contenant plusieurs Prouvinces comprises entre les Confins de Moscovie et les Limites de Transilvanie, гравированное Ж. Тутеном в Руане как дополнение ко второму изданию «Описания Украины» дополнена изображением Крымского полуострова.

Один из главных картографических трудов Боплана Delineatio specialis et accurata Ukrainae. Cum suis Palatinatibus ac Distictibq, Provincysq adjacentibus (Специальный и подробный план Украины вместе с находящимися в ней воеводствами, округами и провинциями, состоит из 8 листов размером 41,5×45 см каждый, общий размер 83×216 см, масштаб 1:450000). Специальная карта Украины, выгравированная и напечатанная 1650 в Данциге В. Гондиусом. Это одна из первых[источник не указан 3133 дня] среднемасштабных топографических карт большой территории в Европе. Известно несколько экземпляров, которые отличаются друг от друга рядом изменений и дополнений[7].

В 1639 году Боплан проводил[источник не указан 3133 дня] топографическую съёмку течения Днепра и прилегающей территории. Впервые карты Днепра Tractus Borysthenis были опубликованы в 1662 году анонимно в Амстердаме на 3 листах во 2-м томе латинского издания атласа голландского картографа Яна Блау «Atlas Maior». Каждый лист делится на две части; на шести частях изображено течение Днепра от Киева до Чёрного моря. Первые два листа имели масштаб 1:232000, третий — 1:463000. Эти карты много раз переиздавались в дальнейших изданиях атласа Я. Блау и атласа Я. Янсона и его последователей.

Существуют ещё менее известные картографические работы Боплана. Например, небольшая карта Польши с территориальным охватом от Одера до горла Дона и от Ладogi до Крыма, обнаружена в 1933 году К. Бучеком (польск.) в краковской библиотеке Чарторыйских; и 11 гравюр незаконченных карт к «Описанию Украины»[источник не указан 3133 дня], размера 11×19 см, обнаружены С. Гербстом (польск.) в 1952 году.

- [Пожаловаться на это сообщение \(. /report.php?f=56&p=157108\)](#)

- [Цитата \(#postform\)](#)

- —

#789 L.V. » 16.02.2018, 19:23

[https://sok.riksarkivet.se/bildvisning/K0025080_0 ... 83,19.6833,8362.1909,4748.4568](https://sok.riksarkivet.se/bildvisning/K0025080_0..._83,19.6833,8362.1909,4748.4568)
(https://sok.riksarkivet.se/bildvisning/K0025080_00001?c=0&m=0&s=0&cv=0#?cv=0&z=-746.6483%2C19.6833%2C8362.1909%2C4748.4568)

[https://sok.riksarkivet.se/bildvisning/K0024962_0 ... 1,1353.7946,7818.662,4439.8148](https://sok.riksarkivet.se/bildvisning/K0024962_0..._1,1353.7946,7818.662,4439.8148)
(https://sok.riksarkivet.se/bildvisning/K0024962_00001?c=0&m=0&s=0&cv=0#?cv=0&z=-349.0111%2C1353.7946%2C7818.662%2C4439.8148)

Батальная картина Полтавского сражения

[https://sok.riksarkivet.se/bildvisning/K0024435_0 ... 1,-50.2818,6069.4051,3446.5021](https://sok.riksarkivet.se/bildvisning/K0024435_0..._1,-50.2818,6069.4051,3446.5021)
(https://sok.riksarkivet.se/bildvisning/K0024435_00001?c=0&m=0&s=0&cv=0#?cv=0&z=1.0341%2C-50.2818%2C6069.4051%2C3446.5021)

Польский план XVII в. крепости Кодак. Это не Боплан ли?

https://sok.riksarkivet.se/bildvisning/K0004410_0..._7,132.0696,2948.6438,1674.3827

(https://sok.riksarkivet.se/bildvisning/K0004410_00001?c=0&m=0&s=0&cv=0#?cv=0&z=273.0277%2C132.0696%2C2948.6438%2C1674.3827)

Еще один план Кодака

https://sok.riksarkivet.se/bildvisning/K0021873_0..._,1450.9258,4324.9544,2455.9185

(https://sok.riksarkivet.se/bildvisning/K0021873_00001?c=0&m=0&s=0&cv=0#?cv=0&z=1704.905%2C1450.9258%2C4324.9544%2C2455.9185)

Еще одна карта Украины Боплана

https://sok.riksarkivet.se/bildvisning/K0020009_0..._,-182.3691,8428.5014,4786.1111

(https://sok.riksarkivet.se/bildvisning/K0020009_00001?c=0&m=0&s=0&cv=0#?cv=0&z=-353.183%2C-182.3691%2C8428.5014%2C4786.1111)

https://sok.riksarkivet.se/bildvisning/K0020013_0..._5,488.9546,7041.4158,3998.4568

(https://sok.riksarkivet.se/bildvisning/K0020013_00001?c=0&m=0&s=0&cv=0#?cv=0&z=-26.415%2C488.9546%2C7041.4158%2C3998.4568)

Если не ошибаюсь, две части карты Риччи Заннони, 1770-х.

- [Пожаловаться на это сообщение \(/report.php?f=56&p=157110\)](#)

- [Цитата \(#postform\)](#)

- —

#790 **Байда** » 16.02.2018, 19:56

L.V.



Спасибо!!!!!

- [Пожаловаться на это сообщение \(/report.php?f=56&p=157112\)](#)

- [Цитата \(#postform\)](#)

- —

#791 **Victor** » 16.02.2018, 20:05

L.V. писал(а):

Шведская (!) карта почтовых дорог России (1780-е?). Мариуполь, кажется, показан, но не подписан.

Почему не подписан? Подписан как "Павловская". Чуть ниже вроде "Таганрог", а рядом

"Димитриевская (Дмитриевская) 😊 Вот уже кучу ссілок по картам пересмотрел и нигде нет никакого подтверждения, что на месте Мариуполя было какое-то поселение. То что тракт проходил через Кальмиус в Крым это есть. а вот поселения никакого нету. То ли его вообще не было, то ли настолько мелкое и малозначащее что недостойно было попасть на карту дорог?

- [Пожаловаться на это сообщение \(/report.php?f=56&p=157113\)](#)

- [Цитата \(#postform\)](#)

- —

#792 **Nikolya** » 16.02.2018, 20:19

Странно. Весь Крым просто покрыт реками.

- [Пожаловаться на это сообщение \(/report.php?f=56&p=157114\)](#)

- [Цитата \(#postform\)](#)

- —

#793 **Victor** » 16.02.2018, 20:27


Гидрографическая карта Азовского моря. Можно судить о глубине моря того времени

<https://sok.riksarkivet.se/bildvisning/9A02F847-93A2-415F-AA7B-9BAC62272F52>

(<https://sok.riksarkivet.se/bildvisning/9A02F847-93A2-415F-AA7B-9BAC62272F52>)

Можно увидеть форт Петровский, Белосарайка, Кальмиус (Павловска, Мариуполя или еще чего-то

не обозначено в его устье), форт Троицкий - Таганрог, Черепаха(?) в устье Санбека, крепость

Азов, Ейская коса с ее островом и прочие  Просто прелестная карта! Правда какого года я пока не пойму

Тут же нашел гидрографическую карту Крыма <https://sok.riksarkivet.se/bildvisning/2416673B-B67C-421B-A2A1-269A47BDC3EF> (<https://sok.riksarkivet.se/bildvisning/2416673B-B67C-421B-A2A1-269A47BDC3EF>).

- [Пожаловаться на это сообщение \(. /report.php?f=56&p=157115\)](#)
- [Цитата \(#postform\)](#)
- —

#794 **Victor** » 16.02.2018, 20:41

1634-1639. Топографическая карта (практика?) Дон, Днепр, Азовское море. Среди прочих указаны Кальмиус, Кальчик мелкий <https://sok.riksarkivet.se/bildvisning/B8910C89-B7AF-40F6-B4C3-FB1D1CD46AAF> (<https://sok.riksarkivet.se/bildvisning/B8910C89-B7AF-40F6-B4C3-FB1D1CD46AAF>).

- [Пожаловаться на это сообщение \(. /report.php?f=56&p=157116\)](#)
- [Цитата \(#postform\)](#)
- —

#795 **Victor** » 16.02.2018, 20:50

Устье Дона и часть Азовья . Плохо понимаю обозначения буквенные. Думаю L.V расшифрует что к чему . Но думаю что показаны крепости Азов и Таганрог

https://sok.riksarkivet.se/bildvisning/K0022225_00001
(https://sok.riksarkivet.se/bildvisning/K0022225_00001).

- [Пожаловаться на это сообщение \(. /report.php?f=56&p=157117\)](#)
- [Цитата \(#postform\)](#)
- —

#796 **Victor** » 16.02.2018, 21:17

Берда, Сухой Каратыш, Мокрый Каратыш, Кальмиус (в устье пусто...) а далее ряд поселений без названий вплоть до Таганрога. Земли разделены на Крым, Малую Тартарию и Донских козаков и др. https://sok.riksarkivet.se/bildvisning/K0021693_00001
(https://sok.riksarkivet.se/bildvisning/K0021693_00001).

- [Пожаловаться на это сообщение \(. /report.php?f=56&p=157129\)](#)
- [Цитата \(#postform\)](#)
- —

#797 **L.V.** » 17.02.2018, 15:35

Уважаемые Модераторы! Уже третий день не удастся зарегистрироваться хорошему человеку под ником tw1nreaks . Не приходит письмо об активации. Уже по-всякому пытались.

Прошу помощи!



- [Пожаловаться на это сообщение \(. /report.php?f=56&p=157178\)](#)
- [Цитата \(#postform\)](#)
- —

#798 **L.V.** » 20.02.2018, 02:21

Большое спасибо уважаемым модераторам форума! Проблема решена.



- [Пожаловаться на это сообщение \(. /report.php?f=56&p=157186\)](#)

- [Цитата \(#postform\)](#)

- —

#799 L.V. » 20.02.2018, 16:16

Victor nusal(a):**L.V. nusal(a):**

Шведская (!) карта почтовых дорог России (1780-е?). Мариуполь, кажется, показан, но не подписан.

Почему не подписан? Подписан как "Павловская". Чуть ниже вроде "Таганрог", а рядом "Димитриевская (Дмитриевская) 🤔 Вот уже кучу ссылок по картам пересмотрел и нигде нет никакого подтверждения, что на месте Мариуполя было какое-то поселение. То что тракт проходил через Кальмиус в Крым это есть. а вот поселения никакого нету. То ли его вообще не было, то ли настолько мелкое и малозначащее что недостойно было попасть на карту дорог?

Это подписан не Павловск в устье Кальмиуса, а **Павловская** крепость (2-я), которая находилась неподалеку от места впадения Миуса в Миусский лиман.

- [Пожаловаться на это сообщение \(./report.php?f=56&p=157187\)](#)

- [Цитата \(#postform\)](#)

- —

#800 L.V. » 20.02.2018, 16:18

Victor nusal(a):

Гидрографическая карта Азовского моря. Можно судить о глубине моря того времени

<https://sok.riksarkivet.se/bildvisning/9A02F847-93A2-415F-AA7B-9BAC62272F52>

(<https://sok.riksarkivet.se/bildvisning/9A02F847-93A2-415F-AA7B-9BAC62272F52>)

Можно увидеть форт Петровский, Белосарайка, Кальмиус (Павловска, Мариуполя или еще чего-то не обозначено в его устье), форт Троицкий - Таганрог, Черепаха(?) в устье

Санбека, крепость Азов, Ейская коса с ее островом и прочие 😄 Просто прелестная карта! Правда какого года я пока не пойму

Тут же нашел гидрографическую карту Крыма

<https://sok.riksarkivet.se/bildvisning/2416673B-B67C-421B-A2A1-269A47BDC3EF>

(<https://sok.riksarkivet.se/bildvisning/2416673B-B67C-421B-A2A1-269A47BDC3EF>)

Эти две ссылки - это две половины **ОДНОЙ** карты - восточная и западная. 🗺️

По датировке - на правой половине в картуше имеется вензель Екатерины II, а в левой, в тексте под одним из изображений морской баталии дата - 1773 год. Так что карта примерно этого года или чуть позже.

Пред. След. Показать сообщения за: Поле сортировки

Ответить

Сообщений: 1201 • Страница 16 из 25 • 1 ... 13, 14, 15, **16**, 17, 18, 19 ... 25

Название раздела: Старый Мариуполь

Быстрый ответ

Заголовок:

B / **U** **S** TT Quote Spoiler Code List [*] Img URL Нормальный ▾ Цвет ImgShow justify
center left right video audio media

Ещё смайлики...

- Отключить BBCode
- Отключить смайлики
- Не обрабатывать URL
- Присоединить подпись
- Подписаться на тему
- Закрыть тему

Добавить вложения

Имя файла:

 Файл не выбран

Вернуться в Старый Мариуполь

Перейти: ▾ Быстрые действия: ▾

Кто сейчас на форуме (по активности за 5 минут)

Сейчас этот раздел просматривают: Алекс, L.V., Vicky