

- Старый Мариуполь

- Форум
  - Список разделов
  - Активные темы
  - Непрочитанные темы
  - Ваши темы
  - Ваши сообщения
  - Поиск по форуму
- Личное
  - Закладки
  - Подписки
  - Черновики
  - Вложения
  - 
  - Профиль
  - Настройки
  - Группы
  - Друзья и недруги
- Новых ЛС: 0
  - Новое сообщение
  - Входящие
  - Исходящие
  - Доставленные
  - Черновики
- Пользователи
  - Все пользователи
  - Активные
  - Неактивные
  - Поиск пользователей
  - 
  - Кто сейчас на форуме
  - Наша команда
- Информация
  - Правила форума
  - FAQ
  - Помощь по BBCode
- Поделиться в vk.com
- Поделиться в Google Plus
- Поделиться в facebook.com
- Поделиться в twitter.com
- 
- Сообщить другу
- Подписаться на тему
- В закладки
- Закрывать тему
- Поднять тему

- Выход [ L.V. ]

## Татарско-казацкие времена Мариупольщины

Список разделов > Мариуполь > Старый Мариуполь

Ответить

Сообщений: 1201 • Страница 17 из 25 • 1 ... 14, 15, 16, **17**, 18, 19, 20 ... 25

- [Пожаловаться на это сообщение \(./report.php?f=56&p=157188\)](#)
- [Цитата \(#postform\)](#)
- 2

#801 L.V. » 20.02.2018, 16:28

**Victor nusal(a):**

1634-1639. Топографическая карта (практика?) Дон, Днепр, Азовское море. Среди прочих указаны Кальмиус, Кальчик мелкий

<https://sok.riksarkivet.se/bildvisning/B8910C89-B7AF-40F6-B4C3-FB1D1CD46AAF>

(<https://sok.riksarkivet.se/bildvisning/B8910C89-B7AF-40F6-B4C3-FB1D1CD46AAF>).

Tabula - (лат.) доска (для записей). Tabula rasa - чистая доска (не заполненная текстом).

Здесь не "Кальчик мелкий", а "Calmies wielky R."- (пол.) Калмиес большой (великий) р[ека]. А западнее его - просто "Calmies R." - Калмиес р[ека].

Уже писал выше - это самая ранняя известная карта Боплана. В более поздних своих работах он будет ее дополнять, в том числе за счет существенного увеличения числа используемых топонимов.

- [Пожаловаться на это сообщение \(./report.php?f=56&p=157191\)](#)
- [Цитата \(#postform\)](#)
- 2

#802 L.V. » 20.02.2018, 17:02

**Victor nusal(a):**

Устье Дона и часть Азовья . Плохо понимаю обозначения буквенные. Думаю L.V расшифрует что к чему . Но думаю что показаны крепости Азов и Таганрог

[https://sok.riksarkivet.se/bildvisning/K0022225\\_00001](https://sok.riksarkivet.se/bildvisning/K0022225_00001)

([https://sok.riksarkivet.se/bildvisning/K0022225\\_00001](https://sok.riksarkivet.se/bildvisning/K0022225_00001)).

Эти надписи уже расшифровывались, правда на английском языке:

[http://papacoma.narod.ru/articles/some\\_remarks.htm](http://papacoma.narod.ru/articles/some_remarks.htm)

([http://papacoma.narod.ru/articles/some\\_remarks.htm](http://papacoma.narod.ru/articles/some_remarks.htm)) 

Дублирую на русском:

A. Каланчар базан [Каланчи]

B. Азов

C. Петров город

D. Шанцы

E. Донские устья, которы[e] випали в море

F. Татарская земля против Петруш[и]ной тубы [мыс южнее Таганрога] на другой стороне моря [т.е. на южном берегу Таганрогского залива]

G. Каланчар [ерик]

H. Река Кутюрма

J. Прямо Кутюрмы устии

K. Река Караер

L. Богданской ерла устии

M. Караерла

N. Город Лютикдок

O. Ерик, которой в степь течет

P. Донецкий ерик  
 Q. Донецкий курган  
 R. Санбек ерик  
 S. Таган рог  
 T. Петрушина туба

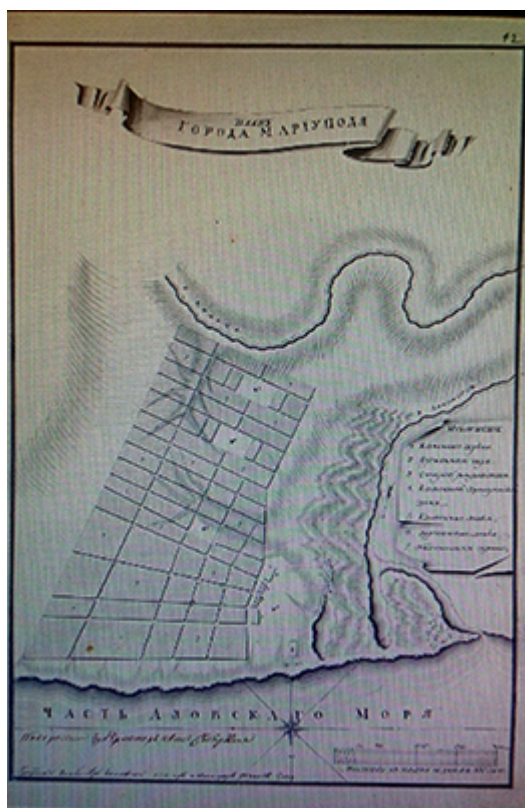
- [Пожаловаться на это сообщение \(./report.php?f=56&p=157193\)](#)
- [Цитата \(#postform\)](#)
- 2

#803 L.V. » 20.02.2018, 17:32

Продублирую и здесь.

Подарок одного хорошего человека.

План Мариуполя из "Атласа Новороссийской губернии, составленного из двенадцати уездов" (1798 г.):



([http://papacoma.narod.ru/articles/mariupol\\_planes.htm](http://papacoma.narod.ru/articles/mariupol_planes.htm))

По ссылке - можно и приближать.



Данный план входит состав "Атласа Новороссийской губернии, составленного из двенадцати уездов" 1798 года (дело 20, 21). В нижнем левом углу плана приводятся подписи Новороссийского губернатора Ивана Селецкого (1797-1800) и губернского землемера - коллежского асессора и кавалера Павла Чуйко (см. Макидонов А.В. Персональный состав административного аппарата Новороссии XVIII в.", с.226-227). Особенно интересно нетрадиционное положение и очертания "старого ретраншемента" и какая-то горизонтальная полоса на склоне под ним. А также ошибка в расположении Марии-Магдалиновской церкви.

Источник - РГИА, ф.1350, оп. 312, д.21, л.42. Выражаем благодарность сайта Святославу Дульцеву, краеведу-любителю.

По поводу изображения "старого ретраншемент". Вспоминается, как несколько лет назад после раскопок нас повел к дому Регира наш знаменитый мариупольский раскопщик и художник Н.Шевченко. И как он приводил свои аргументы, что древнее укрепление было именно здесь... И

как я тогда, каюсь, не слишком внимательно все это слушал. Может и напрасно? 😊 Конечно, скорей всего это какая-то ошибка чертежника. Но мало ли, теперь надо и такую версию в голове держать. Вдруг еще какие-то документы в эту же сторону укажут? 😊

И еще интересно, что имел в виду чертежник, изображая горизонтальную полосу с двумя точками на склоне южнее "старого ретраншемент"? Опять вспоминается тот же незабвенный день. Когда мы там-же, как пацаны, с забора рассматривали подпорную стенку на месте срезанного склона холма несколько западнее. И как в ней, над кронами деревьев проглядывал верх какой-то большой арки... Но это уже вопрос на более благополучные и беззаботные времена. 😊

Мира всем!

- [Пожаловаться на это сообщение \(./report.php?f=56&p=157197\)](#)
- [Цитата \(#postform\)](#)
- —

#804 **Victor** » 20.02.2018, 18:11

Спасибо, Уважаемый, за разъяснения 😊 Извините, что "заставляю" иногда повторяться. 😊 Вы очень интересно все расписываете и объясняете 😊 Просто, объективно и непредвзято стараетесь во все вникнуть и растолковать

- [Пожаловаться на это сообщение \(./report.php?f=56&p=157203\)](#)
- [Цитата \(#postform\)](#)
- —

#805 **Байда** » 20.02.2018, 21:05

**L.V.  
Victor**

😊 Спасибо!!!!! 🙌🙌🙌🙌🙌

- [Пожаловаться на это сообщение \(./report.php?f=56&p=157220\)](#)
- [Цитата \(#postform\)](#)
- 1

#806 **L.V.** » 21.02.2018, 16:16



Дочитал 13-ю КК. Так выписок много сделал (авось когда-то пригодятся). Но вот здесь, для Форума - только еще одно.

В июне 1571 года, на обратном пути после сожжения Москвы, Девлет-гирей прислал к Ивану Грозному своего гонца Девлет-Килдея со своими требованиями для возможности русских выпросить перемирие. Среди прочего, крымский гонец сообщил московскому царю, что вскоре должна состояться свадьба Адыл-Гирея (который тоже участвовал в этом походе) и дочери Дивея-

мурзы. И передавал просьбу Девлет-Гирея "прислать денег для твоей свадьбы" (удивляться не надо, в те времена между государями и более странные "запросы" нередко случались). И одна из ответных грамот Ивана Грозного, отправленных с русским гонцом Севрюком Клавшовым, была направлена и лично Адыл-Гирею. В ней Грозный просил Адыля способствовать примирению между двумя государствами и сообщал: "А для свадьбы послали есмя к тебе с своим человеком (с) Севрюком сто рублей с сею грамотою вместе" (л.421 об.-422).

Не знаю, была ли это первая женитьба Адыл-Гирея, и сколько всего у него было жен. Но зато теперь можно уверенно говорить, что договор о свадьбе был заключен еще до похода на Москву (весной 1271?), а намечалась она, видимо на конец лета - осень того же года.

Да и кто-то из сыновей Дивея (по памяти - вроде бы Араслан) был женат на ханской дочери. Так что в дружбе Адыл-Гирея с Дивеевичами было очень много родственного. 😊

Начинаю 14-ю КК. 🙌

- [Пожаловаться на это сообщение \(. /report.php?f=56&p=157314\)](#)
- [Цитата \(#postform\)](#)
- 1

#807 Victor » 24.02.2018, 14:12

Не знаю, было или нет, но поделюсь ссылкой на неплохой ресурс по картам [http://www.etomesto.ru/map-atlas\\_1606/](http://www.etomesto.ru/map-atlas_1606/) ([http://www.etomesto.ru/map-atlas\\_1606/](http://www.etomesto.ru/map-atlas_1606/)) Подводите центральный курсор в нужное место и дальше выбираете во вкладке "Карты , где есть это место" интересующие Вас карты, которые есть в данное время на сайте

- [Пожаловаться на это сообщение \(. /report.php?f=56&p=157581\)](#)
- [Цитата \(#postform\)](#)
- 1

#808 L.V. » 04.03.2018, 14:39

В октябре 1697 года азовскому воеводе А.Г. Прозоровскому было предписано произвести осмотр и описание рек и местности от Черкаска до Азовского моря. Эту работу выполнил Христиан Ругаль. Уже в конце января 1698 года он представил в Пушкарский приказ письменный отчет и карту, на которой с большой подробностью и точностью вычерчены главные рукава дельты, протоки, гирла, ерики, острова, луга и дороги, показаны впадающие в Дон и Мертвый Донец реки Сухой и Мокрый Кагальник, Донецкий и Морской Чулек, Самбек. На карте отмечены косы Таганрогского залива: Чумбурская, Очаковская, Петрушина и мыс Таганрогский. (с.192-193)

<https://ipv.spb.ru/upload/medialibrary/bb4/bb4e0e733fb50704cc0752a48f58dae9.pdf>  
(<https://ipv.spb.ru/upload/medialibrary/bb4/bb4e0e733fb50704cc0752a48f58dae9.pdf>).

Наших мест не касается, но найти было бы интересно.

- [Пожаловаться на это сообщение \(. /report.php?f=56&p=157666\)](#)
- [Цитата \(#postform\)](#)
- —

#809 L.V. » 08.03.2018, 08:33

Уважаемый ENT закончил большую работу по переводу с немецкого и по составлению комментариев к запискам доктора Иоганна Якоба Лерхе, который принимал участие в походах армии Ласси на Крым в 1738 и 1739 годах. С разрешения уважаемого ENT`а эта работа выложена на Папакоме:

Е.Н.Тарасенко "И.Я. Лерхе и его «История жизни и путешествий ...» о Северном Приазовье в 1738-1739 гг." (http://papacoma.narod.ru/books-index.htm)

Очень ценный источник по Приазовью и Приднепровью. К сожалению, в походах Ласси 1736 и 1737 годов, когда армия шла в Крым со стороны Таганрога, Лерхе личного участия не принимал, так как в это время преимущественно занимался госпиталем в Азове. Но в двух следующих походах, когда основная часть армии шла со стороны Тора и Бахмута, он поучаствовал. И, как весьма образованный и любознательный человек, оставил весьма интересные наблюдения. Так, он видел в степях несколько еще относительно целых средневековых построек, которые сейчас известны только по отдельным упоминаниям. В том числе остатки какого-то каменного строения в низовьях Сухих Ялов, по другим источникам (вроде бы) более не известного. Упоминает он старые надгробные камни, следы свежих татарских полей на Карачекраке в Приднепровье, первозданную природу Степей. И еще много чего любопытного для внимательного глаза.

LV рекомендует!



- [Пожаловаться на это сообщение \(. /report.php?f=56&p=157681\)](#)
- [Цитата \(#postform\)](#)
- —

#810 L.V. » 08.03.2018, 16:27

Кое-что из Лерхе.

Помните расхожую фразу в Интернете: «1734 г. - возвращение запорожцев в Российское подданство и появление Кальмиусской паланки»? И мои навязчивые пояснения, что она возникла значительно позже (уже в 1740-х годах), и что в 1734 - 1736 годах здесь запорожцы ничего не основывали, эта территория оставалась под татарами? А что можно почерпнуть по этому вопросу у Лерхе?

Естественно, никакой Кальмиусской паланки Лерхе не знает и не упоминает. К сожалению, в двух походах Ласси на Крым - 1736 и 1737 годов, которые проходили по приморской дороге неподалеку от устья Кальмиуса, Лерхе лично не участвовал. Но и при описании походов 1738 и 1739 годов, которые из районе Тора и Бахмута шли мимо Волчьей и Ялов (то есть тоже не слишком далеко от нас), Лерхе **никаких запорожцев** и ни в каком качестве (военных отрядов, проводников, владельцев зимовников и т.п.) в наших краях не знает. Каждый раз запорожцы присоединяются к армии и взаимодействуют с ней только вблизи Днепра, вот там упоминаний запорожцев довольно много.

А вот как Лерхе, например, описывает Сечь:

Запорожская Сечь лежит напротив, по другую сторону Днепра. Теперь подполковник Дросманн был в этой построенной крепости комендантом, который знал и [мог] многое рассказать о них, что бы и я хотел узнать, хотя бы в малой доле. В давние времена их численность, должно быть, составляла 30000 человек; сейчас их едва [насчитывается] 6000. Прежде они держались скорее с турками и татарами, но теперь они пришли к нам на помощь. Своего главу, кошевого атамана, меняют практически каждый год, когда он им больше не подходит, а тот, кого они выберут, должен стать им [атаманом]. Он ничего не может делать без остальных, все считаются равными. Они представляют собой свободную республику, в состав которой, в основном, входят беглые украинские казаки, а также русские и поляки. У них 2 монастыря. Никто не может иметь жену, кроме как по хуторам на островах Днепра, которые они посещают. Атаман со старейшиной живут в Сечи. Сечь поделена примерно на 20 куреней или общин, здесь

живут все вместе в больших строениях, в каждом из которых имеется свой старший. Они пьющий народ, дерутся часто друг с другом и могут забить атамана до смерти; они пьют водку и крепкую медовуху. Большая часть запорожцев живет в своих имениях (хуторах) у реки и на островах по Самаре, подальше от турецкой границы. Они возделывают поля и сады, ловят рыбу, а зимой ходят в степь на охоту, ловят лис, волков, сурков, диких коз и свиней. В свободное время привозят из Крыма соль, вино и другие товары: то же самое, наряду с сухой и соленой рыбой, отвозят на Украину и в Польшу. У них можно найти капусту, свеклу, огурцы, дыню и арбузы. Их атаман и старшины были сплошь пожилыми уважаемыми людьми.

Тут особо интересно весьма скромная оценка весьма информированного источника (коменданта Новосеченского ретраншементa, стоявшего вплотную к Сечи) общего количества запорожцев. Шесть тысяч человек - это не очень много. И второе - помимо Сечи большая часть тогдашних запорожцев проживала на Самаре «подальше от турецкой границы». Т.е. то, о чем я и говорил: по возвращении из-под турецкой власти запорожцы расположились под охраной русских войск в наиболее северных районах своих бывших областей. Остальное уже крутили русские дипломаты, отыскивавшие при османском дворе хоть какие-то зацепки для узаконивания пребывания здесь бывших османских подданных. Ни сил, ни возможностей для того, чтобы в том же году еще и в Приазовье себе земли хапнуть - у них тогда еще не было. Это был бы уже совсем грандиозный дипломатический скандал, что в предвоенное время было никому и даром не нужно. Рост численности (и appetитов) запорожцев - это уже послевоенное время и результат совсем других процессов.

А это упоминания Лерхе увиденных им различных древних и старых построек и объектов в Степи.

Это Каменный Затон на Днепре:

22 июля армия потянулась дальше вдоль Днепра: в следующие дни проходили мы мимо Каменного Затона и Сечи, до [самой] Конской Воды<sup>88</sup>. Вокруг [мы] видели обработанные в прошлом поля, руины домов, мечетей, которые говорят, как и старые стены и валы древних городов, что эти плодородные степи уже около 1000 лет, должно быть, заселены людьми. Нынешние ногайские татары, которые находятся здесь в мирное время, хоронят своих умерших небрежно, порою лишь обкладывая вокруг мелкими дикими камнями. Помимо этого, я не заметил ничего замечательного в старых надгробных камнях, все они одинакового вида, грубые и безобразные, без каких-либо украшений: если видел 2-3 [надгробных камня], то уже видел все. Подобные [надгробные камни] встречались также на нашей границе по [Северскому] Донцу у Райгорода<sup>89</sup> и у Рагана<sup>90</sup>, недалеко от Харькова и, пожалуй, еще в других местах.

<...>

Каменный Затон не заселен, [находится] на Днепре, у впадения [реки] Белозерки<sup>93</sup>, которая берет начало в небольшом озере. Город был большим, о чем свидетельствуют стены и дорога к озеру. Местность превосходная и плодородная: по берегу растет много черного винограда, хмеля, бузины, а на Днепре - много ясеней, тополей и ив. Из последних [двух] я измерил тополь, толщина которого составила 14 аршин или 32 фута. Город был основан русскими в 1697 г.

Интересно здесь упоминание, что аналогичные надгробные камни Лерхе видел и у Райгородка (это северо-восточнее Славянска). Там поблизости было по меньшей мере два значительных золотоордынских поселения. Добавляет к нашим скудным сведениям о них.

Из описания начала похода 1739 года:

18-го мы двинулись к реке Казённый Торец<sup>112</sup>; 23-го и 24-го [мы шли] дальше по этой же реке; 25-го - до Волчьей воды; 30-го - до притока [Волчьей воды, речки] Осиковой<sup>113</sup>; 1 июня - до конца этого притока, где впадает он в Волчью воду. 2-го [пришли] к первому притоку, [речке] Ялы<sup>114</sup>, где можно было увидеть развалины старого каменного строения<sup>115</sup>. Ямы, [находящиеся] повсюду в большом количестве, свидетельствуют, что раньше здесь жили люди; эта местность хорошо подходит для этого, потому как здесь вдоволь хороших пастбищ, воды, рыбы и деревьев. 4 июня [мы пошли] вниз по Волчьей воде, ко 2-ому [притоку] Ялы<sup>116</sup>; 7-го [перешли] на другую сторону реки.

Получается, где-то в низовьях Сухих Ялов еще задолго до прихода греков было какое-то заметное разваленное строение и следы от каких-то ям (следы фундаментов? зерновые или хозяйственные ямы?). То есть, там можно ожидать остатки какого-то (золотоордынского?) поселения. Находки 30 артефактов поблизости в том районе археологам известны. В других источниках известий про это строение я до этого не встречал, вообще про него не знал. Скорей всего позже его греки на стройматериалы растянули. Хотя, не исключаю, что у тамошних аборигенов какие-то сведения о нем могли и сохраниться в фольклоре.

А это в Приднепровье, на речках Карачекрак и Белозерка, практически рядом с Великим Лугом:

25-го мы отправились до реки Такмак, 26-го - направились к Днепру, проведя ночь без воды; 27-го - [дошли] до ручья Карачакрак<sup>133</sup> с превосходной водой и еще к двум прекрасным источникам. Здесь видно было множество обработанных полей и татарских могил, а также зерновых ям в земле; татары живут здесь в мирное время. 28-го мы добрались до Днепра, совершив тяжелый поход через множество долин при сильной жаре. 30-го - разбили лагерь возле Днепра; [здесь открывался] прелестнейший вид на берег, острова и деревья. Во вчерашнем лагере оставили больных и большое количество провианта под командованием полковника Киндерманна, в конечном итоге там был построен большой редут. 31-го мы двинулись от Днепра, вниз по реке Белозерка; здесь также были везде и всюду поля и зерновые ямы. Старейшины запорожцев принесли генерал-фельдмаршалу арбузы, капусту, огурцы и др.

Вот кто бы про такие хозяйственные занятия татар («в мирное время») в этом районе знал? А человек лично видел... И запорожцы с Великого Луга со своими огородными урожаями как раз к армии подкатили.

А это краткое описание старой мечети на Мечетной Каирке, тоже в Приднепровье:

5-го августа мы пришли к Каир-мечети<sup>135</sup>; она была сводчатой, по большей части разрушенной;

Конечно, очень кратко, но других описаний внешнего вида и состояния этой мечети, кажется, еще не обнаружено. Ценно? Ценно!



## Окрестности Кизикирмена:

С восточной стороны от Кизикирмена, в 5 верстах выше, находятся Шенгири, старый необитаемый город, [окруженный] валом и глубоким рвом; еще видна сводчатая постройка с 2 комнатами, практически вся разрушенная. В 1696 г. здесь еще жили турки, а [затем] его, вместе с Кизикирменом, завоевали русские<sup>146</sup>. А еще в 4 верстах выше, с той же стороны, есть признаки других укреплений, таких как четырёхугольный редут с каменной стеной, часть которой видно было с берега, скобы и свинцовые слитки.

## А это река Конка, район города Орехова:

9-го [прошли] 16 верст через 5 или 6 долин до Конской воды, где она уже была широкой рекой. Здесь стояло 5 мечетей, две из которых еще были целы<sup>150</sup>, в форме свода, остальные же были наполовину разрушены; некоторые из кирпича, другие из каменных блоков, [они были] сооружены довольно искусно. Очень часто здесь останавливались татары. Нашли довольно глубокий подвал в земле, наверху была установлена кирпичная труба, никто не взял на себя труд выкопать ее; это была либо могила, либо склад под зерно. В последние наши три дня движения видели множество старых надгробных камней на холмах, особенно в той местности, где был оставлен полковник Киндерманн.

Эти мечети или «кишени» тоже хорошо известны и часто упоминаются как в письменных документах, так и на картах. Сохранился даже чертеж одного из этих мавзолеев. Запорожские археологи обнаружили здесь большой 30 город.

Вот, собственно, те моменты, которые заинтересовали лично меня в первую очередь. Кому интересно - сможет там найти еще много чего интересного. Как-то так.

Спасибо уважаемому ENT`у!

- [Пожаловаться на это сообщение \(./report.php?f=56&p=157682\)](#)
- [Цитата \(#postform\)](#)
- —

#811 L.V. » 08.03.2018, 17:19

А это - удалось раздобыть план Мариуполя 1782 года в большем объеме и в лучшем качестве.



([http://papacoma.narod.ru/articles/articles-images/mariupol\\_1782\\_b.jpg](http://papacoma.narod.ru/articles/articles-images/mariupol_1782_b.jpg))

И более крупный его фрагмент:

 [Изображение \(http://papacoma.narod.ru/articles/articles-images/mariupol\\_1782\\_bb.jpg\)](http://papacoma.narod.ru/articles/articles-images/mariupol_1782_bb.jpg)

Теперь и его, и расшифровку обозначений можно посмотреть детально. И это хорошо!



Заменяю изображения на страничке с планами города на сайте.


- [Пожаловаться на это сообщение \(. /report.php?f=56&p=157683\)](#)
- [Цитата \(#postform\)](#)
- —

#812 L.V. » 08.03.2018, 17:26

 [Изображение \(http://papacoma.narod.ru/articles/articles-images/mariupol\\_1782\\_c.jpg\)](http://papacoma.narod.ru/articles/articles-images/mariupol_1782_c.jpg)

А это я "визуализировал" разные типы домов и дворов. Так удобнее их рассматривать и анализировать, в том числе и арифметически.

Результаты анализа этого изображения оказались весьма интересными и местами неожиданными. Некоторые факты из истории основания греческого Мариуполя стали выглядеть по-иному, некоторые до сего темные места в документах вроде как получили некоторую осмысленность. Но это все пока на уровне "еретических" гипотез, так что пока их расписывать не буду, пока сам не разберусь с ними. Но кто желает - может проанализировать и самостоятельно, это никто не

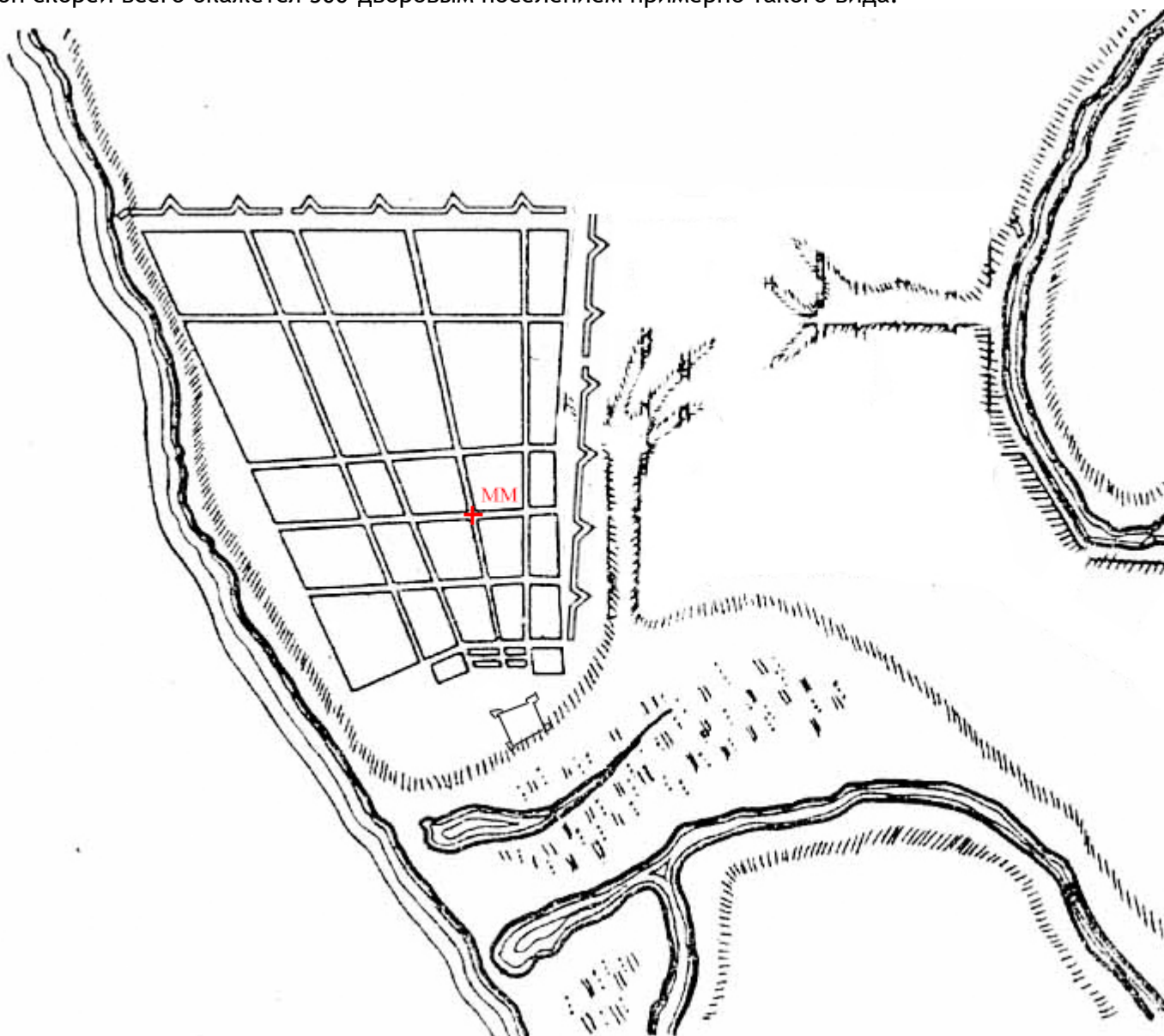
запрещает! 

- [Пожаловаться на это сообщение \(. /report.php?f=56&p=157684\)](#)
- [Цитата \(#postform\)](#)
- —

#813 L.V. » 08.03.2018, 17:53

Не, одним ПРЕДПОЛОЖЕНИЕМ на основе своего анализа данного плана и некоторых документов все-таки поделюсь.

Думаю, что рано или поздно мы таки найдем план задуманного Чертковым Павловска. Вангую, что он скорей всего окажется 300-дворовым поселением примерно такого вида:



Показал свои видение, несколько испортив известный план 1784 года. Количество кварталов с запада и с юга - может быть на 1 меньшим. Тогда ММ церковь будет в четком геометрическом центре этого городка. Как-то так. Но зуб за это я пока не дам, их и так маловато осталось... 🤔

Ну а насколько мои ПОДОЗРЕНИЯ подтвердятся - мы узнаем только когда найдем планы Павловска. Но забавно было бы, если бы я примерно угадал. 🤔



- [Пожаловаться на это сообщение \(./report.php?f=56&p=157690\)](#)
- [Цитата \(#postform\)](#)
- —

#814 Victor » 08.03.2018, 23:31

**L.V. писал(а):**

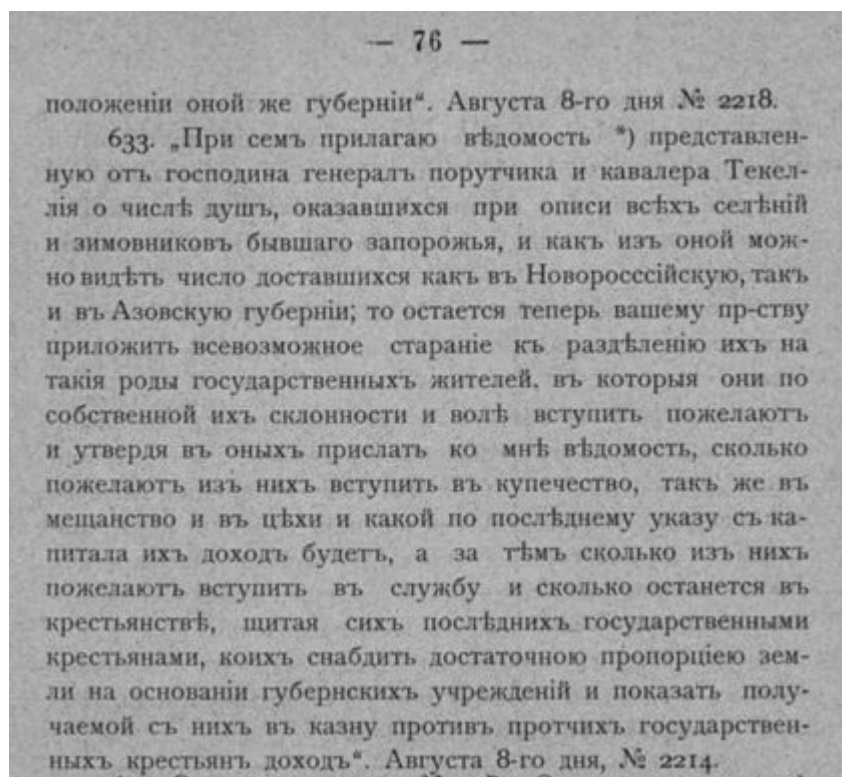
умаю, что рано или поздно мы таки найдем план задуманного Чертковым Павловска

Реально человек, своей деятельностью на посту губернатора, заслужил себе монументище на центральных площадях городов Левобережной Украины. В том числе и в Мариуполе! Но пока что единственное что сделали "благодарные" потомки так это уничтожили монастырь, в котором он был упокоен, и в месте с ней его могилу точное место которой сейчас не представляется возможным найти. Я кстати в прошлом году был в Воронеже, прошелся по тому кварталчику где ранее был монастырь. Сейчас это улица Рабочий городок. Лишь некоторые фрагменты остались от монастырских домов. Но просто мысленно поблагодарил этого Человека за все его труды 😊

- [Пожаловаться на это сообщение \(./report.php?f=56&p=157715\)](#)
- [Цитата \(#postform\)](#)
- —

#815 L.V. » 09.03.2018, 12:27

Подсказали среди документов Потемкина один документ от 8 августа 1776 года, к которому прилагалась ведомость Теккелия (разгонявшего Сечь в начале июня 1775 года) с подсчетами всего населения бывших Запорожских Вольностей. Привожу здесь фрагментарно, там где приводятся данные по Кальмиусской и Барвенковской плаанкам. Позже сделаю полную PDF для сайта.



(<https://radikal.ru>)



## Приложение.

Вѣдомость \*) состоящихъ по лѣвую сторону рѣки Днѣпра въ краѣ бывшаго Запорожья селеніяхъ и зимовникахъ и во оныхъ о числѣ душъ обоего пола въ части Азовской губерніи.

Число де-рельвъ.	З в а н і е.	Число лю-дей.		Ихъ дѣтей.		Итого.
		муж.	жен.	муж.	жен.	
<b>I. Паланка Самарская, а въ ней</b>						
1	Деревня Новоселица, церковь 1					
	поповъ . . . . .	7	7	9	6	29
	дьяконовъ . . . . .	2	2	1	1	6
	Жителей { старшинъ . . . . .	72	466	509	471	1985
	{ козаковъ . . . . .	467				
	{ поселянъ и земледѣль- { цовъ . . . . .	1076	880	998	806	3760
	{ служителей и козаковъ	1781	753	471	442	3447
	<b>ИТОГО . . . . .</b>	<b>3405</b>	<b>2108</b>	<b>1988</b>	<b>1726</b>	<b>9227</b>
2	Богородицкая, церковь 1.					
	Жителей { поповъ . . . . .	2	1	2	2	7
	{ козаковъ . . . . .	18	16	17	15	66
	{ поселянъ и земледѣль- { цовъ . . . . .	61	58	64	69	252
	{ работниковъ . . . . .	51	28	9	11	99
	<b>ИТОГО . . . . .</b>	<b>132</b>	<b>103</b>	<b>92</b>	<b>97</b>	<b>424</b>

\*) См. ордеръ отъ 8 августа 1776 г., № 633.

(<https://radikal.ru>)

<...>

 Изображение (<https://radikal.ru>)

— 132 —

Число де- ревень.	З в а н и е.	Число лю- дей.		Ихъ дѣтей.		Итого.	
		муж.	жен.	муж.	жен.		
3	Грушевата.						
	Жителей {	козаковъ . . . . .	12	11	7	2	32
		поселянъ . . . . .	75	69	116	101	361
		работниковъ . . . . .	15	11	6	8	40
	ИТОГО . . . . .	102	91	129	111	433	
	Зимовниковъ къ ней принадлежащихъ:						
	При рѣчкѣ Бритаѣ 7.						
	Жителей {	козаковъ . . . . .	10	—	—	—	10
		земледѣльцовъ . . . . .	2	1	—	3	6
		работниковъ . . . . .	5	—	—	—	5
		ИТОГО . . . . .	17	1	—	3	21
	По рѣчкѣ Донцѣ 1.						
	Жителей {	земледѣльцовъ . . . . .	2	2	1	2	7
		работниковъ . . . . .	1	—	—	—	1
		ИТОГО . . . . .	3	2	1	2	8
	<b>V. Паланка Калмиюская.</b>						
	При Калмиюскахъ.						
	Жителей {	старшинъ . . . . .	1	—	—	—	1
		козаковъ . . . . .	311	—	—	—	311
		работниковъ . . . . .	23	—	—	—	23
		ИТОГО . . . . .	335	—	—	—	335

[\\_https://radikal.ru\\_](https://radikal.ru)

Число де- ревень.	З в а н и е.	Число лю- дей.		Ихъ дѣтей.		Итого.
		муж.	жен.	муж.	жен.	
	По близости Протовчатстей паланки имѣеть пребываніе бывшей лейбъ пол., паки отставной поузъ Тарловской.	1	—	—	—	1
	Деревня его при рѣчкѣ Панковкѣ называемая Поповка, а въ ней					
	поселянъ . . . . .	50	41	47	42	180
	работниковъ . . . . .	6	2	2	2	12
	<b>ИТОГО . . .</b>	<b>57</b>	<b>43</b>	<b>49</b>	<b>44</b>	<b>193</b>
	Зимовникъ его же на рѣчкѣ Бу- зовкѣ—1, а въ немъ поселянъ . . . . .	37	30	41	35	143
	<b>Монастыри.</b>					
	Въ Самарской паланкѣ близъ сло- боды Новоселицы монастырь называе- мой Пустынно-Самарской—1.					
	Въ немъ {					
	іероманоховъ . . . . . 6					
	монаховъ . . . . . 15					
	іередіаконовъ . . . . . 2					
	Въ паланкѣ Лычковской другой мо- настырь называемой Нехворощанской—1					
	Въ немъ: іероманоховъ—7, мона- ховъ—6, іередіаконовъ—2.					
	<i>Экстрактъ.</i> Итого по лѣвую сторо- рону рѣки Днепра состоитъ по описи селеніевъ и въ нихъ мужеска и жен- ска полу душъ:					
	Монастырей—2, въ нихъ монаховъ и дяконовъ . . . . .	38	—	—	—	38
	Паланокъ—5, деревень—27, зимовни- ковъ—838, церквей—10.					

(https://radikal.ru)

— 134 —

Число де-ревень.	З в а н и е.	Число лю-дей.		Ихъ дѣтей.		Итого.	
		муж.	жен.	муж.	жен.		
Жителей	Поповъ и дьяконовъ . . . . .	31	29	30	28	118	
	старшинъ . . . . .	85	—	—	—	85	
	казаковъ {	холостыхъ	1.143	—	—	—	1.143
		женатыхъ	2.443	1.878	2.548	2.060	8.929
	поселянъ и земледѣль-цовъ и служителей	8.720	5.352	6.268	5.499	26.261	
А В С Е Г О . . .		12.460	7.259	9.268	7.587	36.574	
Генераль поручикъ Петръ Текелій.							

(<https://radikal.ru>)

Источник: Летопись Екатеринославской ученой архивной комиссии / изд. под ред. А. Синявского; Я. П. Новицкий [и др.]. Вып.2, - Екатеринослав, 1905, с. 76, 117-134 (<http://shpl.dlibrary.org/ru/nodes/13104-vyp-2-god-vtoroy-1905#page/250/mode/flip-book/zoom/5>). Можно приближать.

P.S. Почти все выпуски ЛЕУАК на сайте ГПИБ: [http://shpl.dlibrary.org/ru/nodes/13089-ekaterino ... missii-ekaterinoslav-1904-1915](http://shpl.dlibrary.org/ru/nodes/13089-ekaterino...missii-ekaterinoslav-1904-1915) (<http://shpl.dlibrary.org/ru/nodes/13089-ekaterinoslavskaya-uchenaya-arhivnaya-komissiya-letopis-ekaterinoslavskoy-uchenoy-arhivnoy-komissii-ekaterinoslav-1904-1915>).

- [Пожаловаться на это сообщение \(./report.php?f=56&p=157716\)](#)
- [Цитата \(#postform\)](#)
- —

#816 L.V. » 09.03.2018, 13:59

Поправка. По крайней мере сама ведомость Теккелия датируется не 1776, а 1775 годом. "Нутряные сомнения" меня не подвели. Опять подсказали: в приложении к работе Щебальского "[Потемкин и заселение Новороссийского края](#)" (<http://www.runivers.ru/bookreader/book473919/#page/17/mode/1up>)" (1868) аналогичная ведомость с абсолютно теми же цифрами прикладывалась к рапорту Теккелия на Высочайшее имя от 29 августа 1775 года (Приложение I, с.15-16). К сожалению, здесь она приводится в сильно сокращенном виде. Зато в ней приводятся и цифры по бывшим Запорожским землям к западу от Днепра. И также сообщается, сколько всего людей из этого населения высказали желание остаться на старом месте, а сколько - вернуться в Малороссию.

Сильно подозреваю, что ученые екатеринославские архивисты могли и с датировкой указа Потемкина тоже на год промахнуться. Если точно разберусь - еще отпишусь.



P.S. Нет, так и не смог разобраться.

Последний раз редактировалось L.V. ([./memberlist.php?mode=viewprofile&u=93](http://shpl.dlibrary.org/ru/nodes/13089-ekaterino...missii-ekaterinoslav-1904-1915)) 10.03.2018, 10:45, всего редактировалось 1 раз.

- [Пожаловаться на это сообщение \(./report.php?f=56&p=157719\)](#)

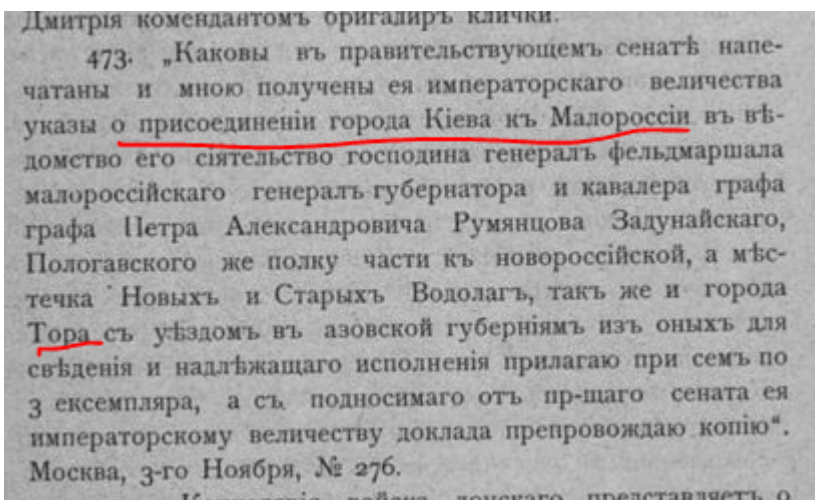


- [Цитата \(#postform\)](#)

- —

#817 L.V. » 09.03.2018, 15:41

Не удержусь поехидствовать:



[\\_ \(https://radikal.ru\)](https://radikal.ru)

[http://shpl.dlibrary.org/ru/nodes/13104-vyp-2-god ... page/158/mode/flip-book/zoom/5](http://shpl.dlibrary.org/ru/nodes/13104-vyp-2-god...page/158/mode/flip-book/zoom/5)  
[\\_ \(http://shpl.dlibrary.org/ru/nodes/13104-vyp-2-god-vtoroy-1905#page/158/mode/flip-book/zoom/5\)](http://shpl.dlibrary.org/ru/nodes/13104-vyp-2-god-vtoroy-1905#page/158/mode/flip-book/zoom/5)



- [Пожаловаться на это сообщение \(./report.php?f=56&p=157846\)](#)

- [Цитата \(#postform\)](#)

- 1

#818 L.V. » 13.03.2018, 18:35

**L.V. писал(а):**

Подсказали среди документов Потемкина один документ от 8 августа 1776 года, к которому прилагалась ведомость Теккелия (разгонявшего Сечь в начале июня 1775 года) с подсчетами всего населения бывших Запорожских Вольностей. Привожу здесь фрагментарно, там где приводятся данные по Кальмиусской и Барвенковской плаанкам. Позже сделаю полную PDF для сайта.

<...>

Сделал PDF: [http://papacoma.narod.ru/articles/leuak\\_2\\_1905\\_fragment.pdf](http://papacoma.narod.ru/articles/leuak_2_1905_fragment.pdf)  
[\\_ \(http://papacoma.narod.ru/articles/leuak\\_2\\_1905\\_fragment.pdf\)](http://papacoma.narod.ru/articles/leuak_2_1905_fragment.pdf)

- [Пожаловаться на это сообщение \(./report.php?f=56&p=157847\)](#)

- [Цитата \(#postform\)](#)

- 1

#819 L.V. » 13.03.2018, 18:39

Для интересующихся.

С разрешения автора выкладываю статью Р.П.Божко "[Подворье и дача митрополита Игнатия в Мариуполе](http://papacoma.narod.ru/articles/ignatij_bozhko.doc) ([http://papacoma.narod.ru/articles/ignatij\\_bozhko.doc](http://papacoma.narod.ru/articles/ignatij_bozhko.doc))" (2011).



На всякий случай напоминаю, что план деревни Гозадиновки (бывшая дача митрополита Игнатия) выложен [здесь](http://papacoma.narod.ru/maps/hozadinovka.htm) (<http://papacoma.narod.ru/maps/hozadinovka.htm>).

- [Пожаловаться на это сообщение](#) (./report.php?f=56&p=157926)
- [Цитата](#) (#postform)
- —

#820 L.V. » 17.03.2018, 16:26

С разрешения уважаемого автора выкладывается новая книга А.В. Макидонова "Первые метрические книги г.Запорожья (Александровска) (1774-1788)" (<http://papacoma.narod.ru/books-index.htm>).

Для уважаемых читателей из Запорожья.

- [Пожаловаться на это сообщение](#) (./report.php?f=56&p=158057)
- [Цитата](#) (#postform)
- —

#821 L.V. » 25.03.2018, 07:39

Офф-топ.

Сейчас читал слова Порошенко: "«Мы видим, что чем меньше выстрелов в зоне боевых действий, тем большая активность врага в тылу. Агрессор настойчиво пытается сместить эпицентр гибридной войны как можно ближе к сердцу Украины, а сердце - это наша древняя столица, красавец Киев». Невольно вспомнилось свежепрочитанное в 14 Крымской книге.

Когда в 1572 году умер бездетный король Речи Посполитой Сигизмунд II, в государстве начались большие споры по поводу кандидатуры его преемника. В Литве была особо сильна партия, выступавшая за приглашение на литовский престол Ивана Грозного или его сына Федора. Причем дело, казалось, было близко к успешному завершению, что привело в то время ко многим интересным процессам.

Одно из свидетельств. В 1574 (или 1575?) году крымский хан Девлет-Гирей отправил в Литву посла "Токтар-мурзу черкашенина", но того из-за бескорольвья отказались принять. После этого хан, будучи в походе в Богдании (Валахии или Молдавии), отправил в Литву в разведку нескольких черкас. Часть из них в Литве пропали, смогли тайком вернуться только черкасы Тотуй и Шимка. Они прожили два месяца у терновских князей. Судя по контексту, возможно они общались в том числе и с липками (польскими татарами). Тотуй и Шимка, вернувшись, рассказывали Девлету о переговорах литовцев с Грозным по поводу престола. Фрагмент:

<...> При нас деи московского царя гонец пригонил, что деи государь дает сына своего на королевство Литовской земле, и земля Литовская вся взрадовалась. А первее деи того литовские люди посылали ко государю своего гонца, чтоб им государь пожаловал - царевича отпустил на королевство. И государь им отказал [сказал - LV]:

- **Отдадите деи мне Киев**, и яз деи вам сына своего отпущу.

И они деи с тем опять ко государю к московскому послали:

- Что буди, государь, в твоей воли, коли будет твой сын на государстве, а **нам деи за Киев за што стояти?**

И царь деи московской по тому и гонца прислал при нас, а послы деи московского царя идут же.

(14КК, л.257-257об.)

Да, не шибко сильно тогда аборигены ценили "древнюю столицу, красавец Киев". 🙄

- [Пожаловаться на это сообщение](#) (./report.php?f=56&p=158060)

- [Цитата \(#postform\)](#)

- —

#822 L.V. » 25.03.2018, 09:05

Из той же книги.

У знаменитого донского атамана Михаила Черкашенина был сын Данил. Ориентировочно в 1575 году Данил попал в засаду крымцев, был пленен и помещен в Азовскую крепость. Там его чуть позже крымцы тайно и казнили. Михаил поднял казаков, блокировал Азов и начал причинять ему много вреда. При этом было захвачено двадцать знатных турок, в том числе и султанский шурин Хуссейн. Михаил хотел обменять их на Данила. Азовцы, может, и рады были бы согласиться на такой обмен, но Данил уже был мертв. По этому поводу султан по меньшей мере дважды (л.239ж об., 269-269 об.) слал гневные послания Девлет-Гирею (которым к тому времени был и по другим вопросам очень недоволен). Очень интересна оценка султаном отношений между донцами и турецким Азаком ДО этого печального инцидента:

<...> А нынече деи ты меж казаков и Азова великую кровь учинил, - вперед деи нелзя Азову моему и пробыти от них. А ведь деи Азов казаки и жил, а казаки деи Азовом жили, о чем деи у них по ся место все было мирно. <...>

Т.е., невзирая на все "шалости" донцов и трения с Азовом, в основном между этими двумя сообществами поддерживался хрупкий мир и взаимовыгодное коммерческое сосуществование. Вот так вот...



- [Пожаловаться на это сообщение \(./report.php?f=56&p=158061\)](#)

- [Цитата \(#postform\)](#)

- 1

#823 L.V. » 25.03.2018, 09:28

Еще интересное наблюдение. Такое ощущение, что помимо "наших" Молочных вод, должна была еще существовать одноименная река, впадающая в Днепр.

1. В январе (1575?), пока крымский "царь и царевичи" ходили в сторону Волги вдогонку за совершившими удачный грабительский рейд Большими ногаями, "к ним весть пришла, что пришло литовских казаков з Днепра семь тысяч, и многие улусы поймали. И царь воротил по тем вестем царевичей Магмет-Кирея, да Алды-Гирея, да Алп-Кирея. И царевичи всю зиму стояли на заставе **усть Молочных Вод на Днепре**" (л.262). Стоя в низовьях "наших" Молочных Вод, очень трудно защищать крымские улусы, размещающиеся между нижним Днепром, Керкинитским заливом и Сивашом, от нападений с Днепра.

2. 7 мая (1575?) турецкий султан приказал крымскому хану осуществить нападение на Литву: " <...> Сказывают деи тебе великая шкота чинитца на Днепре на перевозе от литовских казаков, и яз деи к тебе пришло на катарх[аг] многих янычан **усть Молочных Вод**, как станешь возитца" (л.268). Т.е., обещал прислать на галерах (каторгах) янычар в помощь крымцам. Причем речь изначально идет о переправах через Днепр, и янычары должны были успеть к тому моменту, когда крымцы будут "возитца" через Днепр. Со стороны "устья" наших Молочных Вод - это несколько затруднительно. Теоретически, проще было бы подняться от Очакова галерами вверх по Днепру и высадить янычар поближе к нужному району.

3. "Июля в 13 день приходили казаки з Днепра от **Молочных вод** - воевали улусы крымские многие, и в полон поймали жонок и робят" (л.270).

Если это наблюдение в дальнейшем подтвердится, то нужно будет ревизировать понимание многих моментов степной истории, где упоминаются Молочные Воды. Единственно, что пока все эти три записи относятся к одному источнику - вестовому списку московского гонца Ивана Тимофеевича Мясоедова. Может он что в нашей географии не так понимал? В общем, будем еще смотреть. 🤔

- [Пожаловаться на это сообщение \(./report.php?f=56&p=158148\)](#)
- [Цитата \(#postform\)](#)
- —

#824 L.V. » 31.03.2018, 07:42

Интересный ресурс. Нашел выложенные учебные пособия по некоторым урокам для 8-классников ДНР по местной истории XVI - XVIII века. Вполне достойно. Респект!

<https://ppt-online.org/330458> (<https://ppt-online.org/330458>)

<https://ppt-online.org/330458> (<https://ppt-online.org/330458>)



- [Пожаловаться на это сообщение \(./report.php?f=56&p=158165\)](#)
- [Цитата \(#postform\)](#)
- —

#825 Шмель » 31.03.2018, 21:38

**L.V. писал(а):**

Интересный ресурс. Нашел выложенные учебные пособия по некоторым урокам для 8-классников ДНР по местной истории XVI - XVIII века. Вполне достойно. Респект!

Что-то ссылки не открываются.

- [Пожаловаться на это сообщение \(./report.php?f=56&p=158171\)](#)
- [Цитата \(#postform\)](#)
- —

#826 L.V. » 01.04.2018, 03:05

Не знаю, у меня открываются без проблем. Попробуйте, на всякий случай, с другого браузера.

- [Пожаловаться на это сообщение \(./report.php?f=56&p=158176\)](#)
- [Цитата \(#postform\)](#)
- —

#827 DSitni » 01.04.2018, 07:16

**Шмель писал(а):**

Что-то ссылки не открываются.

У меня тоже - без проблем....

- [Пожаловаться на это сообщение \(./report.php?f=56&p=158184\)](#)
- [Цитата \(#postform\)](#)
- —

#828 L.V. » 01.04.2018, 13:04

Дочитал до конца публикацию 14-й книги. Тоже - материала набрал много, но касательно нашей местной истории - особо нет. Дивей мурза мелькает не так чтобы особо редко, но в число ближайших к хану людей явно не входил. Гораздо чаще он начал мелькать в дипломатической переписке уже после его пленения, когда его сыновья и подвластные ему ранее ногайцы начали помаленьку бузотерить, и у крымского хана из-за этого начались проблемы.

Еще из интересного - в одном из приложений к публикации рассказывается о турецкой карте Восточной Европы сер. XVIII века из шведского архива: Krigsarkivet: Topografiska kartor, Russland, 33:47. На сайте ее найти пока не сумел, возможно шведы ее еще не выложили. Постараюсь так или иначе найти и выложить.

- [Пожаловаться на это сообщение \(. /report.php?f=56&p=158185\)](#)
- [Цитата \(#postform\)](#)
- —

#829 **L.V.** » 01.04.2018, 13:10

Немного поторопился. Таки смог ее найти по коду "33:047".

[https://sok.riksarkivet.se/nad?https://sok.riksar ... 749.7778,26439.9569,14995.5556](https://sok.riksarkivet.se/nad?https://sok.riksar...749.7778,26439.9569,14995.5556)

[\(https://sok.riksarkivet.se/nad?https://sok.riksarkivet.se/bildvisning/K0021683\\_00001?c=0&m=0&s=0&cv=0#?cv=0&z=-8259.9785%2C-749.7778%2C26439.9569%2C14995.5556\)](https://sok.riksarkivet.se/nad?https://sok.riksarkivet.se/bildvisning/K0021683_00001?c=0&m=0&s=0&cv=0#?cv=0&z=-8259.9785%2C-749.7778%2C26439.9569%2C14995.5556)

Северо-восточный угол Азовского моря показан внизу. На днях постараюсь просканировать статью А.И.Галенко и выложу в Pdf.

- [Пожаловаться на это сообщение \(. /report.php?f=56&p=158206\)](#)
- [Цитата \(#postform\)](#)
- —

#830 **Шмель** » 03.04.2018, 09:19

**L.V. писал(а):**

Не знаю, у меня открываются без проблем. Попробуйте, на всякий случай, с другого браузера.

Выскакивает предупреждение: **Этот сайт не может обеспечить безопасное соединение**

- [Пожаловаться на это сообщение \(. /report.php?f=56&p=158207\)](#)
- [Цитата \(#postform\)](#)
- —

#831 **L.V.** » 03.04.2018, 13:39



- [Пожаловаться на это сообщение \(. /report.php?f=56&p=158242\)](#)
- [Цитата \(#postform\)](#)
- —

#832 **Vicky** » 05.04.2018, 10:01

Уважаемый, L.V.,

Вам проще проверить, имеется ли такая карта в пользовании. Выложена в eBay.de ...





(<https://radikal.ru>)

- [Пожаловаться на это сообщение \(./report.php?f=56&p=158245\)](#)
- [Цитата \(#postform\)](#)
- —

#833 L.V. » 05.04.2018, 10:19

Уважаемый Vicky, спасибо!

Это карта Маттея Зойтера, около 1730 года. В Сети часто встречается.

[http://www.rusbibliophile.ru/Book/Novaya\\_geograficheskaya\\_karta](http://www.rusbibliophile.ru/Book/Novaya_geograficheskaya_karta)

([http://www.rusbibliophile.ru/Book/Novaya\\_geograficheskaya\\_karta](http://www.rusbibliophile.ru/Book/Novaya_geograficheskaya_karta) )

- [Пожаловаться на это сообщение \(. /report.php?f=56&p=158247\)](#)
- [Цитата \(#postform\)](#)
- —

#834 **Алекс** » 05.04.2018, 10:34

#### Название

Nova mappa geographica Maris Assoviensis Vel De Zabachte et Paludis Maeotidis

#### Издатель

Seutter

#### Год издания

после 1728

#### Территориальный охват

Украина, Республика Крым, Краснодарский край, Чёрное море, Азовское море

#### Источник

Картографический фонд Русского географического общества

- [Пожаловаться на это сообщение \(. /report.php?f=56&p=158248\)](#)
- [Цитата \(#postform\)](#)
- —

#835 **Vicky** » 05.04.2018, 10:37

Карта взята из атласа Зойттера из Аугсбурга. Подробности:

#### TITEL

„NOVA MAPPA GEOGRAPHICA MARIS ASSOVIENSIS VEL DE ZABACHE ET PALUDIS MAEOTIDIS, accuratè aeri incisa et in huce edita per MATTHAEUM SEUTTER CHALCOGRAPH.“

#### aus:

„Atlas Novus indicibus instructus, oder Neuer mit Wort-Registern versehener Atlas.“

#### KARTOGRAPH / VERLAG

Matthias Seutter (1678-1756).

Deutscher Kartograf und Kupferstecher sowie Gründer der Druckerei und des Verlages Seutter.

#### Augsburg, 1720.

#### BESCHREIBUNG

Originale, altkolorierte Kupferstichkarte mit den Ländern um das Asowsche Meer aus dem ersten Seutter-Atlas.

#### ABMESSUNGEN

Blattgröße: 61,5 x 53,5 cm; Plattengröße: 56,5 x 49 cm."

- [Пожаловаться на это сообщение \(. /report.php?f=56&p=158276\)](#)
- [Цитата \(#postform\)](#)
- —

#836 **L.V.** » 06.04.2018, 17:31

#### **L.V. писал(а):**

Немного поторопился. Таки смог ее найти по коду "33:047".

[https://sok.riksarkivet.se/nad?https://sok.riksar ... 749.7778,26439.9569,14995.5556](https://sok.riksarkivet.se/nad?https://sok.riksar...749.7778,26439.9569,14995.5556)  
[\(https://sok.riksarkivet.se/nad?https://sok.riksarkivet.se/bildvisning/K0021683\\_00001?c=0&m=0&s=0&cv=0#?cv=0&z=-8259.9785%2C-749.7778%2C26439.9569%2C14995.5556\)](https://sok.riksarkivet.se/nad?https://sok.riksarkivet.se/bildvisning/K0021683_00001?c=0&m=0&s=0&cv=0#?cv=0&z=-8259.9785%2C-749.7778%2C26439.9569%2C14995.5556)

Северо-восточный угол Азовского моря показан внизу. На днях постараюсь просканировать статью А.И.Галенко и выложу в Pdf.

Выложил. И саму карту, и статью Галенко:



([http://papacom.narod.ru/maps/turkish\\_map\\_muhammed\\_riza.htm](http://papacom.narod.ru/maps/turkish_map_muhammed_riza.htm))

- [Пожаловаться на это сообщение \(./report.php?f=56&p=158322\)](#)

- [Цитата \(#postform\)](#)

- —

#837 L.V. » 08.04.2018, 17:14

Выложил на Папакоме перспективный план турецкого Азова, каким он был ДО петровских походов:





([http://papacoma.narod.ru/maps/azov\\_plan\\_sm.htm](http://papacoma.narod.ru/maps/azov_plan_sm.htm))

- [Пожаловаться на это сообщение \(/report.php?f=56&p=158364\)](#)
- [Цитата \(#postform\)](#)

• —

#838 L.V. » 11.04.2018, 14:30

Офф-топ.

Знаменитый сайт [Востлит](http://www.vostlit.info/) (<http://www.vostlit.info/>) просит помощи в оцифровке имеющихся у них сканов первоисточников (есть по разным темам, регионам и временам). Если есть желающие помочь и поучаствовать - могу свести с администрацией сайта.



- [Пожаловаться на это сообщение \(/report.php?f=56&p=158366\)](#)
- [Цитата \(#postform\)](#)

• —

#839 Алекс » 11.04.2018, 17:26

**L.V. писал(а):**

Офф-топ.

Знаменитый сайт [Востлит](http://www.vostlit.info/) (<http://www.vostlit.info/>) просит помощи в оцифровке имеющихся у них сканов первоисточников (есть по разным темам, регионам и временам). Если есть желающие помочь и поучаствовать - могу свести с администрацией сайта.



так скан - это и есть оцифрованное изображение (первоисточника) 🙄 Может быть помощь в редактировании сканов?

- [Пожаловаться на это сообщение \(./report.php?f=56&p=158368\)](#)
- [Цитата \(#postform\)](#)
- —

#840 L.V. » 11.04.2018, 18:51

**Алекс писал(а):**

**L.V. писал(а):**

Офф-топ.

Знаменитый сайт [Востлит \(http://www.vostlit.info/\)](http://www.vostlit.info/) просит помощи в оцифровке имеющихся у них сканов первоисточников (есть по разным темам, регионам и временам). Если есть желающие помочь и поучаствовать - могу свести с администрацией сайта.



так скан - это и есть оцифрованное изображение (первоисточника) 😊 Может быть помощь в редактировании сканов?

Скажем так. Для того, чтобы они могли на сайте выложить, сначала нужно сканированное изображение текста перевести в формат Word. Именно для этого они ищут помощников.

- [Пожаловаться на это сообщение \(./report.php?f=56&p=158454\)](#)
- [Цитата \(#postform\)](#)
- 1

#841 L.V. » 16.04.2018, 17:19

Сегодня уже третья годовщина убийства Олеся Бузины. Пусть земля ему будет пухом!..

- [Пожаловаться на это сообщение \(./report.php?f=56&p=158594\)](#)
- [Цитата \(#postform\)](#)
- —

#842 L.V. » 28.04.2018, 16:30

**НАУЧНЫЙ ЖУРНАЛ**

[Средневековые тюрко-татарские государства \(https://docviewer.yandex.ru/view/21664493/?\\*=J1Ml9eYfb8HT697qJUMW3Gp0L9F7InVybcI6Imh0dHA6Ly94bi0tODBhaW1wZy54bi0tODBhYWdpZTZjbm5iLnhuLS1wM2017№9\)](https://docviewer.yandex.ru/view/21664493/?*=J1Ml9eYfb8HT697qJUMW3Gp0L9F7InVybcI6Imh0dHA6Ly94bi0tODBhaW1wZy54bi0tODBhYWdpZTZjbm5iLnhuLS1wM2017№9)



Пока почти не смотрел. Интересующимся особенно рекомендую статью А.В. Виноградова. Особо интересно на с.43, 44-46. 😊

- [Пожаловаться на это сообщение \(./report.php?f=56&p=158610\)](#)
- [Цитата \(#postform\)](#)
- 1

#843 L.V. » 29.04.2018, 10:47

Копаясь у поляков.

План укреплений Перекопа и атаки на него русских войск в 1736 и 1738 (ориентирована на ю): [http://maps.marywig.org/m/Russian\\_and\\_Soviet\\_maps...la\\_ligne\\_de\\_Perekop-ca1739.jpg](http://maps.marywig.org/m/Russian_and_Soviet_maps...la_ligne_de_Perekop-ca1739.jpg) ([http://maps.marywig.org/m/Russian\\_and\\_Soviet\\_maps/various/Old\\_Rus\\_maps/ssees0116\\_Plan\\_de\\_la\\_ligne\\_de\\_Fca1739.jpg](http://maps.marywig.org/m/Russian_and_Soviet_maps/various/Old_Rus_maps/ssees0116_Plan_de_la_ligne_de_Fca1739.jpg)). Поляки его оптимистично датируют примерно 1739 годом, но, судя по оформлению,

больше похоже на учебные пособия XIX века для военных училищ.

План Азова [http://maps.mapywig.org/m/City\\_plans/Russia\\_Europ...\\_de\\_la\\_ville\\_d'Asof-ca1739.jpg](http://maps.mapywig.org/m/City_plans/Russia_Europ..._de_la_ville_d'Asof-ca1739.jpg)  
([http://maps.mapywig.org/m/City\\_plans/Russia\\_Europe/ssees0120\\_Plan\\_de\\_la\\_ville\\_d'Asof-ca1739.jpg](http://maps.mapywig.org/m/City_plans/Russia_Europe/ssees0120_Plan_de_la_ville_d'Asof-ca1739.jpg)).

Похоже, из того же учебника.

Кто-нибудь из уважаемых форумчан может подтвердить раннюю/позднюю датировку?

- [Пожаловаться на это сообщение \(. /report.php?f=56&p=158635\)](#)
- [Цитата \(#postform\)](#)
- 1

#844 L.V. » 30.04.2018, 17:52

**L.V. писал(а):**

НАУЧНЫЙ ЖУРНАЛ

[Средневековые тюрко-татарские государства](https://docviewer.yandex.ru/view/21664493/?*=J1MI9eYfb8HT697qJUMW3Gp0L9F7InVybcI6Imh0dHA6Ly94bi0tODBhaW1wZy54bi0tODBhYWdpZTZjbm5iLnhuLS1wMWFpL3VwbG9) ([https://docviewer.yandex.ru/view/21664493/?\\*=J1MI9eYfb8HT697qJUMW3Gp0L9F7InVybcI6Imh0dHA6Ly94bi0tODBhaW1wZy54bi0tODBhYWdpZTZjbm5iLnhuLS1wMWFpL3VwbG9](https://docviewer.yandex.ru/view/21664493/?*=J1MI9eYfb8HT697qJUMW3Gp0L9F7InVybcI6Imh0dHA6Ly94bi0tODBhaW1wZy54bi0tODBhYWdpZTZjbm5iLnhuLS1wMWFpL3VwbG9))  
2017 № 9



Пока почти не смотрел. Интересующимся особенно рекомендую статью А.В.

Виноградова. Особо интересно на с.43, 44-46.



<...> Традиционное обязательство со стороны крымского хана «вашего государства не воевати» в редакции «шертной грамоты» 1593 года давалось в расширенной формулировке «мне Казы-Кирею царю брату моему калге Фети-Гирею царевичу и племяннику нашему Бахты-Гирею царевичу и иным царевичам нашим брать и детям и племянникам и нашим карачеем и князем и мурзам и всем нашим людям ближним ...и дальним и всяким нашим воинским людям крымского юрта и нагайским людям Арасланова улуса Диввева и всяким нагайским людям» (Там же, лл. 417 об.-418). Русская сторона в данном случае усилила соответствующий раздел предварительной шертной записи принесенной на посольском съезде у Ливен Ахмед-пашой Сулешевым 9 ноября 1593 г.  
<...>  
с.43

#### Следование посольства князя М.А.Щербатова в Крым

Первый опыт общения с крымскими эмиссарами послы получили в ходе посольского съезда под Ливнами. Щербатов и Блохин были вызваны Хворостининым и Бельским из Ливен в

русский стан у реки Сосны и активно участвовали в финальной части переговоров с крымскими эмиссарами. 10 ноября посольство перешло Сосну и водворилось в крымском «стане». Несколько дней Щербатов и провели в напряженном ожидании исхода заключительной части посольского съезда. В эти дни они имели возможность контактировать с Ахмед-пашой Яшлавским неоднократно являвшимся к ним с претензиями относительно «невыплаты» всем крымским эмиссарам и прежде всего лично ему обещанного жалования. Наконец 14 ноября посольство вместе с крымцами покинуло реки Сосны.

Путь от реки Сосны до Перекопа занял для русского посольства и многочисленных крымских «сопровождающих» почти месяц. Обстановка в огромном «караване» была напряженная. Прежде всего следовало опасаться нападения «черкасов». Памятуя события 1582 года при следовании Ахмед-паша принимал усиленные меры предосторожности.

Внутри «каравана» кипели страсти и плелись интриги. Прежде всего это был конфликт между Ямгурчеем аталыком и Яшлавскими-«Сулешевыми».

Руководивший посольским разменом к Ахмед-паша «князь Сулешев» свалил на него ответственность за присылку недостаточного количества «жалования» «царевым ближним людям». Это было впрочем формальной причиной. На самом деле «князь Сулешев» на всякий случай хотел устраниваться от всякого касательства к миссии Ямгурчег аталыка в Москву, которая касалась не только организации посольского съезда, но и отпуска Ертуган с ее двором. Кроме того Ахмед-паша «Сулешев» был раздражен высокомерным поведением Ямгурчег аталыка по отношению к своему племяннику Аллабердею-мурзе в период их совместного пребывания в Москве. Во всяком случае именно Аллабердей-мурза был отправлен Ахмед-пашой с пути к хану с извещением о благополучном возвращении посольства (РГАДА, ф. 123, оп. 1, ед. хр. 21, л 192 об.). При этом как впоследствии выяснили русские дипломаты у «царицы» Ертуган племянник Ахмед-паши «Сулешева» «оклеветал» Ямгурчег аталыка перед Гази-Гиреем: «А на него донес Аллабердей будто поминки убавлять велел у царя и у царевича калги и у цариц и у царевичей и у царевен и у всяких людей на Москве он» (Там же, л. 215 об.). Вероятно подобные обвинения имели под собой основания так как задачей Ямгурчег аталыка было добиться максимального увеличения количества «запросных

денег» что не могла не сказаться на количестве официальных «поминок» и «государевого жалования». Еще более серьезным был конфликт между аталыком и имелдешем калги Фетх-Гирея Казы Байрамом, который, небезосновательно подозревал Ямгурчей в «нелояльности» по отношению к ханскому брату. Сам Ямгурчей аталык следовал в Крым в «караване» Ертуган т.е в обозе посольства, но при этом не особенно стремился показываться на глаза русским послам.

4 декабря посольский обоз Песковским бродом перешел Донец (Там же, л. 193 об.). 6 декабря произошла стычка «с черкасскими немногими людьми». После этого начались бурные препирательства послов с Ахмед-пашой Яшлавским. Тот явно нервничал, опасаясь повторения катастрофы 1582 года и предлагал отклониться от прямого маршрута на Перекоп, отправившись к **Балы-Сараю** - «городку» («полевой ставке») Арслана **«Дивеева»**. Суть интриги заключалась в предварительном сговоре Ахмед-паши с Арсланом **«Дивеевым»** стремившимся доставить Ертуган в свой улус для встречи с сыном Девлет-Гиреем. Однако и угроза нападения была вполне реальной. В дальнейшем из разных источников выяснилось, что «по присылке литовского короля» более двух тысяч конных «черкасов» действительно готовились атаковать посольский караван (Там же, лл. 197 об.). 11 декабря посольский караван находился уже в **«Дивеевом улусе»**. Посольский обоз остановился у **Балы Сарая**, куда отправился Ахмед-паша. (Там же, л. 195 об.) Вскоре обоз был окружен большим отрядом под предводительством аталыка Девлет-Гирея Мухаммеда Казы, который вежливо, но жестко сообщил послам, что ему поручено доставить Ертуган к ее сыну Девлет-Гирею, Самим послам предлагалось прибыть в **Балы-Сарай** (Там же, л. 196). Послы не хотели отпускать Ертуган, но выбора не было: Ямгурчей аталык категорически заявил, что отказать в свидании матери и сына невозможно (Там же, лл. 196 об.-197). После непродолжительных препирательств Ямгурчей аталык, вместе с «коллегой» Мухаммедом Казы увез «царицу», а посольство отправилось в **Балы Сарай**.

15 декабря сам глава **«Дивеевых»** в сопровождении Ахмед-паши «Сулешева» прибыл к русским послам, которые заявив что «таким гостям рады» устроили в честь него пир с «почиванием государевым жалованием» (Там же, л. 197 об.). Это являлось нарушением традиций русско-крымских «ссылок»: карача-беки Мансуров, как и все «ближние царицы люди» могли

получать

«дары» от московских государей только после аудиенции русских послов у хана.

Однако **Арсланай**

**най**, находящийся в зените могущества мог себе это позволить.

На пиршестве обсуждались важные вопросы. **Арсланай** выразил желание оставить

«царицу» в

своих улусах. Послы категорически возражали, причем их активно поддержал Ахмед-паша «Суле-

шев», указавший на волю хана. **Арсланай** приняв к сведению его позицию, не стал настаивать на

своём требовании и в конечном итоге вдова Мурад-Гирея отправилась дальше в Крым.

Обсужда-

лись на пиршестве и недавно прошедший посольский съезд и размен на Ливнах.

**Арсланай** подтвер-

див сведения о возможном нападении на русское посольство на пути к его кочевьям запорожских

казаков выразил мнение о нецелесообразности проведения посольских разменов под Ливнами, от-

дав предпочтение прежнему месту их проведения у Путивля на реке Сейме. На вопрос о том при-

будет ли **Арсланай** в Бахчисарай в случае принесения ханом шерти на «докончании»

**Арсланай** от-

ветил уклончиво (Там же, лл. 197 об.-198). Действительно, шерть на «докончании» с «москов-

ским» **Арсланай** приносить не стал. Он так и не прибыл в Крым весной 1594 г.

предпочитая при-

соединиться к хану со своими силами к хану на пути в венгерский поход. Правда в июне **Арсланай**

съездил к хану в Перекоп с тем, чтобы принять участие в заключительной перед походом «думе».

Как бы то ни было остановка в **Балы Сарае** была необходима Тяжелая затянувшаяся дорога в

осеннюю распутицу привела к конскому падежу. Ощущался и недостаток провизии.

Ертуган при-

соединилась к посольскому каравану 19 декабря у реке **Берте**. Туда же прибыли

крымские должно-

стные лица. Были доставлены новые подводы. Долгий и тяжелый путь подходил к

концу. У Пере-

копа посольство было встречено видным «ближним царевым человеком» Усейном - агой (Там же,

л. 199 об.). 25 декабря посольство вступило в Перекоп. В начале января оно было уже в Бахчисарае

и разместилось в Яшлове (Там же, л. 200 об.).

Итак, посольство благополучно прибыло в Крым, доставив в целостности и сохранности огромные

материальные ценности и именитую представительницу ханской семьи. Само по себе это было ус-

пехом. Однако события по пути в Крым давали основание предполагать, что

переговоры в Бахчи-

сарае предстоят нелегкие. Действительно, путь к заключению в апреле 1594 года

«докончания»



оказался исключительно тяжелым.  
с.44-46

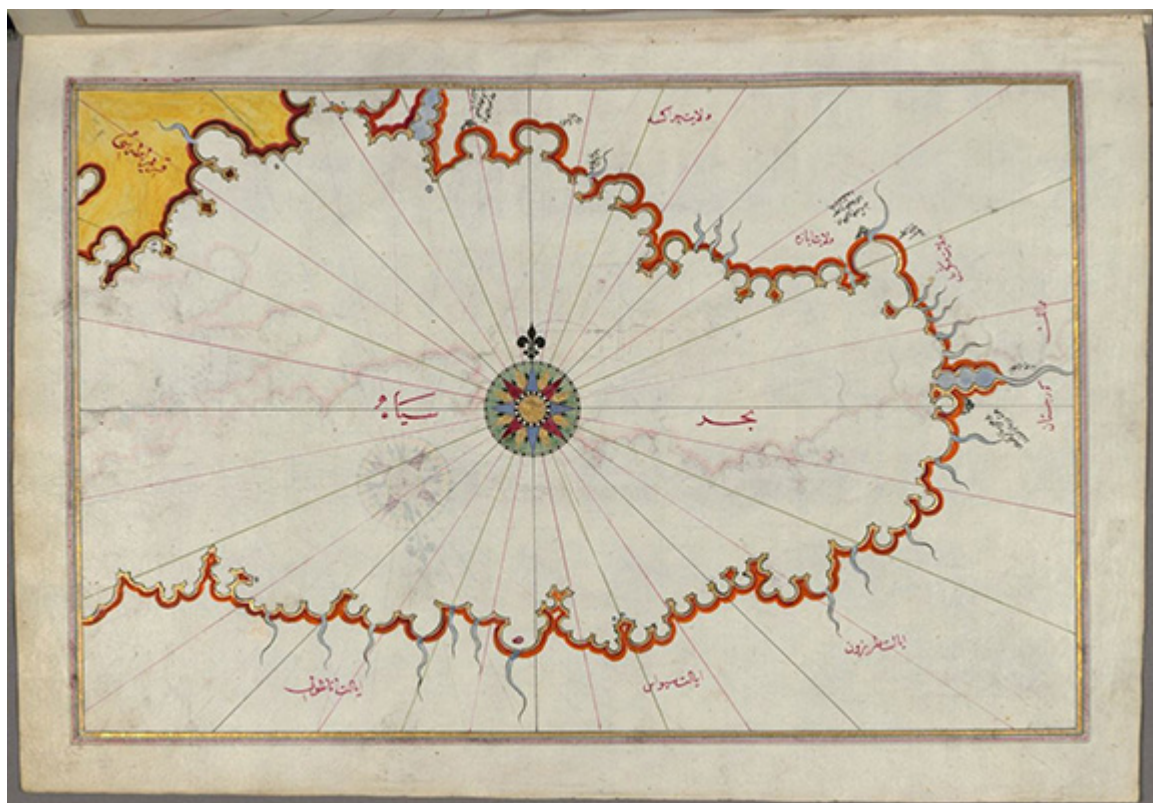
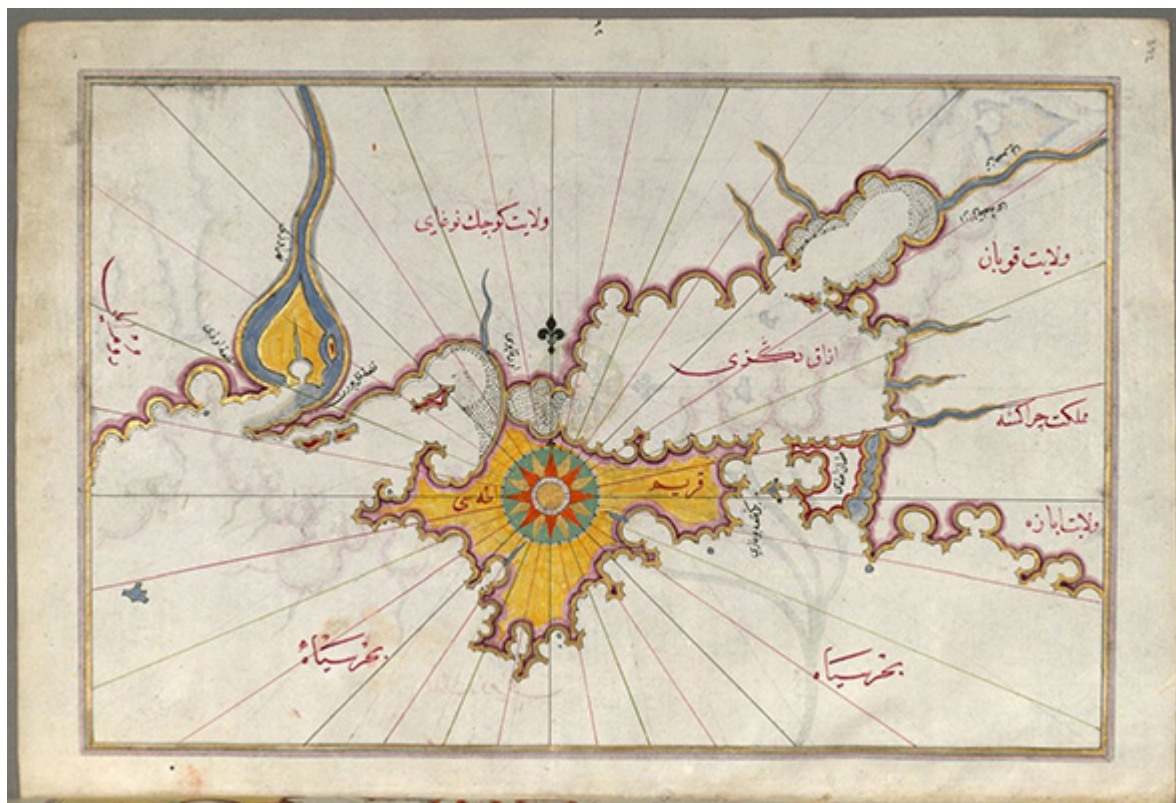
- [Пожаловаться на это сообщение \(./report.php?f=56&p=158697\)](#)
- [Цитата \(#postform\)](#)
- 1

#845 L.V. » 04.05.2018, 18:48

Карты Черного и Азовского морей из турецкого атласа Пири-реиса, 1525 год.

<http://papacoma.narod.ru/maps/piri-reis.htm> (<http://papacoma.narod.ru/maps/piri-reis.htm>)





- [Пожаловаться на это сообщение \(. /report.php?f=56&p=158830\)](#)
- [Цитата \(#postform\)](#)
- 1

#846 L.V. » 14.05.2018, 17:31

Нашел еще одно изображение нашего Адиль-Гирея в персидском плену. Не скучал он там, однако. 🙏





"Шуджа'т-наме" Асафи-паши (1578-1585 гг.)


<https://www.liveinternet.ru/users/4768613/post407818700/>  
 (https://www.liveinternet.ru/users/4768613/post407818700/).

- [Пожаловаться на это сообщение \(./report.php?f=56&p=158831\)](#)
- [Цитата \(#postform\)](#)
- 1

#847 L.V. » 14.05.2018, 18:53

Офф-топ.

Ух ты, какую красоту на Тамани нашли:



<https://ukraina.ru/news/20180514/1020337026.html>  
[\\_ \(https://ukraina.ru/news/20180514/1020337026.html\)\\_](https://ukraina.ru/news/20180514/1020337026.html)

Можно поздравить тамошних археологов с такой находкой! 🥳🥳

- [Пожаловаться на это сообщение \(./report.php?f=56&p=159047\)](#)
- [Цитата \(#postform\)](#)
- —

#848 **Шмель** » 02.06.2018, 22:16

**L.V. писал(а):**  
 Копаюсь у поляков.

Уважаемый, LV! Поскольку речь о поляках, не встречали ли вы у них карт Речи Посполитой до Днепра 17-18 веков ?

- [Пожаловаться на это сообщение \(./report.php?f=56&p=159065\)](#)
- [Цитата \(#postform\)](#)
- —

#849 **L.V.** » 07.06.2018, 01:24

**Шмель писал(а):**

**L.V. писал(а):**  
 Копаюсь у поляков.

Уважаемый, LV! Поскольку речь о поляках, не встречали ли вы у них карт Речи Посполитой до Днепра 17-18 веков ?

Прошу прощения за задержку, несколько дней без Интернета сидел.

Да, встречал и довольно много, в том числе и на данном сайте. Но так как за Днепром для нас земли нет (окромя Одесщины 🙄), то я ими и не интересовался, ссылками помочь не смогу.

- [Пожаловаться на это сообщение \(./report.php?f=56&p=159073\)](#)
- [Цитата \(#postform\)](#)
- —

#850 **DSitni** » 07.06.2018, 07:45

**L.V. писал(а):**

....так как за Днепром для нас земли нет (окромя Одесщины )



Пред.След. Показать сообщения за: Все сообщения ▾ Поле сортировки Время ответа ▾  
по возрастанию ▾ Перейти

Ответить

Сообщений: 1201 • Страница 17 из 25 • 1 ... 14, 15, 16, **17**, 18, 19, 20 ... 25

**Название раздела:** Старый Мариуполь

## Быстрый ответ

Заголовок:

**B** **I** **U** **S** **TT** **Quote** **Spoiler** **Code** **List** **[\*]** **Img** **URL** **Нормальный ▾** **Цвет** **ImgShow** **justify**  
**center** **left** **right** **video** **audio** **media**

Ещё смайлики...

- Отключить BBCode
- Отключить смайлики
- Не обрабатывать URL
- Присоединить подпись
- Подписаться на тему
- Закрыть тему

## Добавить вложения

Имя файла:

[Вернуться в Старый Мариуполь](#)

Перейти:	Старый Мариуполь	▼	Перейти
Быстрые действия:	Заккрыть тему ▼	Перейти	

## Кто сейчас на форуме (по активности за 5 минут)

Сейчас этот раздел просматривают: Алекс, L.V., Vicky