

- Старый Мариуполь

- Форум
 - Список разделов
 - Активные темы
 - Непрочитанные темы
 - Ваши темы
 - Ваши сообщения
 - Поиск по форуму
- Личное
 - Закладки
 - Подписки
 - Черновики
 - Вложения
 -
 - Профиль
 - Настройки
 - Группы
 - Друзья и недруги
- Новых ЛС: 0
 - Новое сообщение
 - Входящие
 - Исходящие
 - Доставленные
 - Черновики
- Пользователи
 - Все пользователи
 - Активные
 - Неактивные
 - Поиск пользователей
 -
 - Кто сейчас на форуме
 - Наша команда
- Информация
 - Правила форума
 - FAQ
 - Помощь по BBCode
- Поделиться в vk.com
- Поделиться в Google Plus
- Поделиться в facebook.com
- Поделиться в twitter.com
-
- Сообщить другу
- Подписаться на тему
- В закладки
- Закрывать тему
- Поднять тему

- Выход [L.V.]

Татарско-казацкие времена Мариупольщины

Список разделов > Мариуполь > Старый Мариуполь

Ответить

Сообщений: 1201 • Страница 21 из 25 • 1 ... 17, 18, 19, 20, **21**, 22, 23, 24, 25

- [Пожаловаться на это сообщение \(./report.php?f=56&p=163440\)](#)
- [Цитата \(#postform\)](#)
- —

#1001 **Victor** » 20.04.2019, 11:08

Алекс писал(a):

Victor писал(a):

А был ли мальчик?



Но ведь ниоткуда озеро не могло появиться?! По форме и расположению Домаха напоминает отпочковавшийся правый рукав Кальмиуса, который вместе с левым рукавом образует дельту в устье реки. Может быть на момент 1770 г. Домаха была полностью высушена, а позже (как минимум с 1782 г.) появилась вновь, например, в результате паводка?

А ну за озеро вопросов особо нет, больше вопросов к т.н населенному пункту "Домаха".

- [Пожаловаться на это сообщение \(./report.php?f=56&p=163442\)](#)
- [Цитата \(#postform\)](#)
- —

#1002 **L.V.** » 20.04.2019, 17:05

Вопросы правильные, вопросы нужные. Предполагаю такое возможное решение:

1. По "бывшему городу" Домахе. Судя по всему, Бергман в 1702 году побывал непосредственно на холме, иначе откуда бы он узнал форму этого городища? А с воды оно, видимо, особо не просматривалось.
2. По отсутствию озера Домаха. В то, что оно тогда полностью пересохло - не верю, такие случаи на памяти мариупольцев ни разу не фиксировались. Вероятно, объяснение такое же, как и к отсутствию видимости остатков самой паланки. За полтора года без человеческого присутствия успели вымахать камыши, которые закрыли от вида с лодки и следы пожарища в паланке, и вход в рукотворную протоку к озеру Домахе. В том месте, где из реки выходили восточное устье и протока к озеру - там на разных берегах (на севере Горострова и с обеих сторон "устья" протоки) было еще и по одному жилому куреню. Их остатки моряки тоже не увидели, тоже, видимо за камышами. Чудо, что два "камышовых сарая" на Горострове разглядели. Видимо, их сжигать казаки поленились...

Как-то так...

- [Пожаловаться на это сообщение \(./report.php?f=56&p=163443\)](#)
- [Цитата \(#postform\)](#)
- —

#1003 **L.V.** » 20.04.2019, 17:11

DSitni писал(a):

.

Заинтересовала река Безыменная....

Недавно где-то читал, что название селу Безыменное дал.... Пушкин, наш А.С.....

А если, за полстолетия до того - уже была река с таким названием, то.....



Разборки запорожцев с донцами в **1745** году. Показания запорожских делегатов: ""при жизни де блаженные и вечнодостоянные памяти его императорского величества государя Петра Великого места от речки Берды и до самого Белого камня во владении были Войска Запорожского низового,

яко то реки, леса, степи, морские косы и протчие угодыя, а именно: река Берда, балка Зеленая, Балка Каменистая, Белосарайская коса, против ее Пресной лиман, балка Самарина, балка Зайцева, речка Калмиус, балка Красной Ярок, коса Забаруйская, балка Корегодова, **коса Безыменная**, речка Грузкой Еланчик, Кривая коса, Средней Еланчик, Сухой Еланчик, река Миус и при ней коса Семеновская, коса Беглицкая, коса Золотая, Туба, Петрушина и иные реки, балки и косы впади в Азовское море <...>".

Может там Абрам Петрович Ганнибал проезжал? 🤔

- [Пожаловаться на это сообщение \(./report.php?f=56&p=163445\)](#)
- [Цитата \(#postform\)](#)
- —

#1004 **DSitni** » 20.04.2019, 18:48

L.V. нусал(a):

"при жизни де блаженные и вечностойные памяти его императорского величества государя Петра Великого места от речки Берды и до самого Белого камня **во владении были** Войска Запорожского низового,

Уточнения для - но никаких документов, подтверждающих сие - они так и НЕ предоставили ?

- [Пожаловаться на это сообщение \(./report.php?f=56&p=163447\)](#)
- [Цитата \(#postform\)](#)
- —

#1005 **Victor** » 20.04.2019, 20:51

DSitni нусал(a):

Уточнения для - но никаких документов, подтверждающих сие - они так и НЕ предоставили ?

Что тогда, что сейчас все доказательства по принципу "Все и так все знают"

- [Пожаловаться на это сообщение \(./report.php?f=56&p=163452\)](#)
- [Цитата \(#postform\)](#)
- —

#1006 **L.V.** » 21.04.2019, 03:42

DSitni нусал(a):

Уточнения для - но никаких документов, подтверждающих сие - они так и НЕ предоставили ?

Нет, разумеется. Как и донцы. Да и не могло таких документов быть у казаков априори. Ближайшая территория, где в Петровские времена происходило какое-то межевание между русскими и казаками - это было устье Дона и район Лютика на Мертвом Донце. Там документов масса. А в наших краях ничего такого не было.

Я так думаю, что наши края запорожцы хорошо изучили не столько в Азовский период Петра, сколько в их "турецкий". Жить они здесь тогда **не жили**, но хозяйственно он им стал намного доступнее. Когда в 1734 году запорожцы объясняли крымскому хану и Петрику, почему они не хотят больше жить под властью Крыма и возвращаются под русскую руку, одним из пунктов их

претензий было то, что незадолго до того азовцы захватили несколько десятков казаков: "<...> а под Озовом, за зверинною добычу коло Калмуса-реки ходячих [запорожцев], на килкадесять в неволю забрали." [26;67]. Хану: "Озовские так же татаре, что на том боку степу коло Калмуса-реки, козаков, невыне [безвинно - LV] ходящих за звером, побрали сколко десят." [26;72]. Видно не понравилось азовским властям, что у них под боком пришлые браконьеры-гастарбайтеры без согласования лазят. Поэтому когда в 1743 году запорожцы вошли в Северное Приазовье, они пришли на уже хорошо знакомые им земли и с уже устоявшейся микротопонимикой (большей частью с тех пор не изменившейся!). Вот только **владельцами** этой территории до того они **НИКОГДА** не были.

- [Пожаловаться на это сообщение \(. /report.php?f=56&p=163457\)](#)
- [Цитата \(#postform\)](#)
- —

#1007 **DSitni** » 21.04.2019, 09:04

L.V. пусал(a):

Вот только **владельцами** этой территории до того они **НИКОГДА** не были.

Пытаюсь вдолбить эту мысль на всех, встреченных мною, укропских форумах с историческими вопросами.

...*"Как об стенку горох"*

Практически всегда *"беседа"* заканчивается или баном, или определением меня - в сепаратисты...



Хотя на днях, на ФБ, попалась интеллигентная харьковчанка (матом стала ругаться только в конце)...

Так вот она, на мои высказывания , что Харьков и южнее - до самого Синего моря - не может быть украинским исторически, по причине владения всем этим РИ...предложила мне ответить...

- *"а как же, например - "Бухара" - тоже - русский город, раз он тоже был в составе РИ ?"*

Чтобы не углубляться в длительные исторические изыскания, я предложил всё-таки разобраться сначала (для неё -для меня всё понятно и давно) с...Харьковом и к*...

Укроинтеллигентка, с высшим советским образованием не выдержала, и закончила нашу беседу матерщиной ...,под улюлюканье, ей же подобных мадамов.

..Правда один месье - тоже принимал участие на их стороне ..

Тожe из Харькова, и тожe - бывший советский человек.Русский ()..Главный энергетик

кожевенного завода тех лет.. .(в аккаунте ФБ так и написано)...И тожe - *"интеллигентно"* матюкался...

...

- [Пожаловаться на это сообщение \(. /report.php?f=56&p=163459\)](#)
- [Цитата \(#postform\)](#)
- —

#1008 **L.V.** » 21.04.2019, 16:00

Порой в документах интереснее не то, что в них есть, а то, чего в них нет (С).

Преамбула (для тех немногочисленных форумчан, которые по каким-либо причинам еще не имели счастья ознакомиться с моей статьей о казацкой свято-Николаевской церкви).

В расположенной возле Днепра запорожской слободе Камянке в июле 1768 году сгорела ее единственная церковь. Ее жители начали сбор средств на восстановление своей церкви, но начавшаяся осенью того же года очередная русско-турецкая война отложила это дело на неопределенный срок. Поэтому, в качестве временной меры, Кош, по согласованию с Киевским митрополитом Арсением, распорядился установить в Камянке хранившуюся в Самарском монастыре походную Николаевскую церковь, вывезенную запорожцами из эвакуированной ими Кальмиусской паланки. По сообщению Феодосия (Макаревского) в 1776 году (уже после разгона Сечи) Азовский губернатор Чертков в результате обширной переписки согласовал возвращение Николаевской церкви обратно на Кальмиус. Но воплощение этого поручения на практике сильно затянулось. Когда в апреле 1777 года в Самарское духовное правление (которое на тот момент было вынуждено заниматься и прикальмиусской паствой) явился в поисках прихода священник Иоанн Филиппов, именно на него и свалили задачу организации церковного прихода на нижнем Кальмиусе и перевоза туда из Камянки Николаевской церкви. Где-то не позже октября того же года он эту задачу смог выполнить.

Теперь ближе к теме. Удалось раздобыть рапорт Черткова Потемкину от 26 января 1777 года об устройстве новых церквей в Азовской губернии. Смысл этого рапорта был в том, что Азовский губернатор Чертков обратился к архиепископу Славенскому и Херсонскому Евгению Булгарису с просьбой о разрешении построить церковь в слободе Барвенковой Стенке (основана запорожским полковником Гараджой в 1771 году на месте сторожевого шанца изюмчан, ныне город Барвенково). Но тот отказал, так как по действовавшему тогда порядку без одобрения Правительствующего Синода запрещалось увеличивать число духовных Правлений (организационная церковная единица, возглавлявшая церковную жизнь на определенной территории, часть епархии). Тогда Чертков обратился к Потемкину с просьбой выбить у Синода разрешение на то, чтобы такие дела можно было решать напрямую с архиепископом Евгением, так как из-за «новости заселения» и быстро менявшейся обстановки согласовывать каждый чих с Синодом было неоправданно долго.

Кроме этого Чертков прилагал перечень селений, где он считал нужным устроить церкви. Помимо Барвенковской слободы он предлагал сделать церкви еще в слободе Брацовке (не вникал, вероятно это Борщовка северо-восточнее Балаклеи), а также в 1-й и 3-й малороссийских слободах на нижнем Миусе (во 2-й слободе к тому времени уже была часовня; по факту в 1777 году вместо двух новых церквей устроили только одну, в центральной 2-й слободе; эти три малороссийские слободы, с легкой руки Феодосия (Макаревского) принято считать переселенцами с территории Кальмиусской паланки, с этим вопросом пока разобраться не удалось, продолжаю поиски). Кроме этого губернатор хлопотал об официальном разрешении на перенос полковой церкви Луганского пикинерного полка из Бахмута в связи с переводом этого воинского подразделения на поселение в район севернее реки Волчьей (вопрос по этой церкви, кажется, по разным причинам затянулся). Ну и еще губернатор упоминает какие-то не указанные поименно «немалое число слобод», которые тогда уже начали заселяться, и где в скором будущем тоже понадобятся церкви.

Генваря 26 дня 1777 года

Его светлости

высокопревосходительному господину генерал-аншефу, <полная титулатура> князь

Григорью Александровичу Потемкину

от генерал-майора Азовскаго губернатора и кавалера

РАПОРТ

На сообщение мое от 5-го числа сего м[еся]ца о дозволении построить в Барвенкиной Стенке по прошению тамошних жителей церковь, Его высокопреосвященство архиепископ Славенской и Херсонской Евгений [Булгарис - LV] присланным ко мне таковым же в ответ дал знать, что без особливаго на то от Святейшаго правительствующаго [дописано позже на полях] Синода повеления, поелику указом

духовных Правлений умножать запрещено, сам собою к тому приступить не может. А как по новости населения в здешней губернии мест необходимо и построение церквей нужно, то не соизволите ли Ваша светлость по представленной у сего ведомости, где необходимо нужно, я почитаю, да и сами жители тех мест просят построить церкви, испросить к его высокопреосвященству от Святейшаго правительствующаго Синода повеления, а равно и впредь, естли о постройке церквей прошении доходить будут, то в разсуждении отдаленности и новости сих мест, не относясь о том в Святейший правительствующий Синод довольно б было оное исполнять высокопреосвященству.
Губернатор Василей Чертков

Ведомость

где имянно в Азовской губернии необходимо нужно построить церкви, и коликое число в тех местах мужеска и женска полу душ состоит.

Звание/ Число душ: мужеска / женскаго

- В Барвенкиной Станице 890 / 356

- В слободе Бращовке 358 / 321

- Таганрогскаго уезда в малороссийских селениях:

- в 1-м 228 / 178

- в 3-м 295 / 283

О переносе церкви Луганскаго пикинерного полку из города Бахмута в заводимые для онаго полку вновь селении на реку Волчью.

Да сверх того, как в здешней губернии и вновь заселяется немалое число слобод, то во оных со временем небезнужно будет иметь построение церквей, особливо, что здешней народ сооружение в селениях церквей за главнейшей спасение почитает, и где есть церкви, то туда усилнее и приумножается.

У подлинной подписано тако.

Василей Чертков

С подлинного свидетельствовал секретарь Иван <фамилию не разобрал - LV>

РГАДА, ф.16, оп.1, д.797, ч.9, л.150-151.

Но вот почему в данном документе ничего не сказано прямым текстом о нашей Кальмиусской слободе и о возвращении в нее походной Николаевской церкви - я так и не понял. То ли потому, что вопрос по ней УЖЕ был официально согласован? То ли не совсем верны данные Феодосия (Макаревского) и вопрос по ней поднялся уже после января 1777 года? Или есть еще какие-то причины такого невнимания к ней, которые я своим скудоумием пока постигнуть не в состоянии? В общем, информация к размышлению новая появилась. Будем дальше искать и думать...



- [Пожаловаться на это сообщение \(. /report.php?f=56&p=163537\)](#)
- [Цитата \(#postform\)](#)
- —

#1009 L.V. » 28.04.2019, 04:40

Всех с праздником!

Давно интересовался, что означает (и на каком языке) наше местное название "бакАй, бакаИ", тем более, что за пределами Мариупольщины слышать его мне лично не доводилось. Да и в исторических документах пока не встречалось.

И вот, на [плане Беглицкой косы](http://papacoma.narod.ru/maps/maps-images2/don_atlas_1770_2_b.jpg) (http://papacoma.narod.ru/maps/maps-images2/don_atlas_1770_2_b.jpg) из Атласа реки Дон 1770 года нашел надпись "Озеро Бакоем". Окончание тут, видимо, славянское, такое же, как в слове "водоем".

Порылся немного в Интернете. Нашел озера Бакай, Бакайка еще в Краснолиманском районе Донецкой области, Изюмском районе Харьковской области, на Винничине, в Красноярском крае, в Казахстане. А еще вот такое примечание:

Бакай - м обл. (южн.) речной проток в плавнях, в камышах (Даль, 1, 39) // залив, образующийся на низменных берегах Азовского моря под влиянием льда или сильного ветра (СРНГ, 2, 57). По форме слово похоже на тюркизм, поэтому Фасмер считает, что бакай производит впечатление заимствования (1, 109).

Судя по географии распространения - слово "Бакай" действительно скорее всего тюркизм. Такой же реликтовый для Северного Приазовья, как и сохранившееся до сих пор юго-западнее Таганрога название морской косы с определителем "Туба" - Петрушина Туба (иногда это слово добавлялось и к названиям других кос Таганрогского п-ова, но сейчас наскоро примеров найти не смог). "Туба, тубе" - это "гора, холм" по-татарски. Видимо, по наличию высокого материкового берега в основании кос. В том же Крыму это слово до сих пор часто встречается.

- [Пожаловаться на это сообщение \(./report.php?f=56&p=163550\)](#)
- [Цитата \(#postform\)](#)
- —

#1010 L.V. » 28.04.2019, 14:25


Выложил новые карты, примерно 1699-1700 года, относящиеся к плаванию русского посла Емельяна Украинцева в Стамбул в 1699 году и походу по Азовскому морю сопровождавшей его до Керчи эскадры. На одном из судов тогда плыл сам Петр. Проплывали они и неподалеку от устья Кальмиуса.

http://papacoma.narod.ru/maps/otto_krepost.htm (http://papacoma.narod.ru/maps/otto_krepost.htm)
<http://papacoma.narod.ru/maps/preshonebek.htm> (http://papacoma.narod.ru/maps/preshonebek.htm)

- [Пожаловаться на это сообщение \(./report.php?f=56&p=163575\)](#)
- [Цитата \(#postform\)](#)
- —

#1011 L.V. » 29.04.2019, 16:29

На дружественном форуме произошло интересное обсуждение. Похоже, слово "бакай" - все-таки не тюркское, а славянское. Точно это не известно, но больше в эту сторону указывает. Если кому интересно - дискуссию можно посмотреть [здесь](http://istorya.ru/forum/index.php?showtopic=7397&page=7#entry453760) (http://istorya.ru/forum/index.php?showtopic=7397&page=7#entry453760).

<http://istorya.ru/forum/index.php?showtopic=7397&page=7#entry453760>. 

- [Пожаловаться на это сообщение \(./report.php?f=56&p=163611\)](#)
- [Цитата \(#postform\)](#)
- —

#1012 L.V. » 02.05.2019, 14:20

2 мая. Помним.



- [Пожаловаться на это сообщение \(/report.php?f=56&p=163614\)](#)
- [Цитата \(#postform\)](#)
- —

#1013 **DSitni** » 02.05.2019, 15:32

Сегодня, на 112 канале, депутат (на вид -вменяемый) от Народного фронта Яценюка, припёртый к "стенке" наглыми вопросами ведущих - "...что же за 5 лет так и не нашли виновных в гибели стольких людей" - смог выдать из себя только детское - "не знаю"....

Ну не может же эта власть сама себя посадить...Чай не Сингапур... 🙄

- [Пожаловаться на это сообщение \(/report.php?f=56&p=163622\)](#)
- [Цитата \(#postform\)](#)
- 1

#1014 **L.V.** » 04.05.2019, 05:00

Благодаря одному хорошему человеку выложил [Атлас реки Дон](http://paracom.narod.ru/maps/kruis_atlas.htm)
(http://paracom.narod.ru/maps/kruis_atlas.htm) Корнелия Крюйса (1704 г.).

Карта Азовского моря из него:



(http://paracom.narod.ru/maps/maps-images2/kruis_atlas_azov_sea_b.jpg)



- [Пожаловаться на это сообщение \(. /report.php?f=56&p=163623\)](#)
- [Цитата \(#postform\)](#)
- —

#1015 Байда » 04.05.2019, 05:26

L.V.,



Спасибо!!!!

- [Пожаловаться на это сообщение \(. /report.php?f=56&p=163625\)](#)
- [Цитата \(#postform\)](#)
- —

#1016 DSitni » 04.05.2019, 08:26

L.V. писал(а):

Карта Азовского моря из него:

Не понравилась карта - CALLMUS расположен совершенно не там, и само это название - ни к чему НЕ привязано ! 🙄

- [Пожаловаться на это сообщение \(. /report.php?f=56&p=163626\)](#)
- [Цитата \(#postform\)](#)

• 1

#1017 L.V. » 04.05.2019, 08:50

DSitni nucal(a):**L.V. nucal(a):**

Карта Азовского моря из него:

Не понравилась карта - CALLMUS расположен совершенно не там, и само это название - ни к чему НЕ привязано ! 🤔

Кстати, эта карта также является потомком "[предшхонебекских](http://paracom.narod.ru/maps/preshonebek.htm)" карт, только отличается от них в худшую сторону в плане точности.

По поводу высказанного замечания, здесь произошло **дублирование** информации на карте. Смотрите, к западу от Миуса идут: Ynalonghik (какой-то из Еланчиков), Kriwoi Cossa (Кривая коса) и Bello Seraiasky Cossa (Белосарайская коса). А далее втиснут еще один дубль этого же участка побережья: Crona Cussa (Кривая коса, кто-то неправильно прочел на карте-образце "iw" как "on", на письме они похожи), Yallanchicca (Еланчик, вероятно Грузской), Callmus впили уже куда поместился, к устью Берды, а у конца Бердянской косы добавили остров Ballato Batt (скорей всего еще одна искаженная Белосарайка), которого острова на первоначальных картах вообще не было. Классический случай неудачной компиляции. 🤔

Зато именно из этого, изданного в Амстердаме и на голландском языке роскошного атласа просвещенная Европа в основном и черпала себе свежие знания о нашем море. Эту карту в первой пол. XVIII века европейцы неоднократно переиздавали.

- [Пожаловаться на это сообщение \(./report.php?f=56&p=163675\)](#)
- [Цитата \(#postform\)](#)
- —

#1018 L.V. » 09.05.2019, 03:25

Вятрович намерен пересмотреть даты основания некоторых городов

Руководитель института нацпамяти хочет доказать, что многие города на юге Украины появились до прихода Российской империи.

Глава Украинского института национальной памяти Владимир Вятрович заявил, что будет работать над изменением дат основания некоторых украинских городов, исследуя историю их основания. Об этом он рассказал в интервью Громадському.

Как отметил Вятрович, декоммунизация в Украине показала слой российского имперского прошлого, который РФ активно использует для продвижения заявлений о том, "украинцев никогда не было, все города на юге появились только потому, что там появилась Российская империя".

Он подчеркнул, что не предлагает перечеркнуть страницу истории об учреждении населенных пунктов императрицами или царями, а хочет их исследовать.

"Датировка таких городов, как Днепр или Одесса, абсолютно привязана к временам


Российской империи, несмотря на то, что тот же Днепр, та же Одесса имеют гораздо более длинную историю существования до появления там империи", – указал глава института нацпамяти.

При этом он уточнил, что если тот или иной населенный пункт создан именно во времена империи каким-нибудь российским военачальником, "окей, пусть остается".

Ранее сообщалось, что за последние четыре года в Украине изменили 52 тысячи топонимов вследствие декоммунизации.



<https://korrespondent.net/ukraine/4094365-viatrov...-osnovanyia-nekotorykh-horodov>
(<https://korrespondent.net/ukraine/4094365-viatrovych-nameren-peresmotret-daty-osnovanyia-nekotorykh-horodov>).

Ну, стало быть нужно ждать очередной наезд на Мариупольский музей. Сколько их уже со времен Ющенко было...

Что-то у Вятровича очередное весеннее обострение. То ли к 9 мая корежит, то ли боится, что скоро могут снять... 


- [Пожаловаться на это сообщение \(. /report.php?f=56&p=163712\)](#)
- [Цитата \(#postform\)](#)
- 1

#1019 L.V. » 12.05.2019, 13:31


Народ, а кому интересно посмотреть, как в 1701 году (!) выглядело наше побережье (от Белосарайки и примерно до Широкино) при взгляде с моря? И было ли оттуда видно развалины "Домахи"?  Примерно как панорамное фото, только рисунок... 

- [Пожаловаться на это сообщение \(. /report.php?f=56&p=163724\)](#)
- [Цитата \(#postform\)](#)
- 1

#1020 L.V. » 13.05.2019, 16:39

Ну, не хотите как хотите. Вам же хуже будет.  Тогда выкладываю свою свежую статью по проблематике генезиса запорожских зимовников (и ее отношении к истории Мариуполя). Точнее, это переделка в статейную форму поста 2010 года со "старого" форума. С минимальными изменениями.

[LV. В поисках "второго" зимовника. \(http://papacoma.narod.ru/articles/vtoroy_zimovnik.pdf\)](http://papacoma.narod.ru/articles/vtoroy_zimovnik.pdf)

Может хоть она народу интереснее будет? 

- [Пожаловаться на это сообщение \(. /report.php?f=56&p=163727\)](#)
- [Цитата \(#postform\)](#)
- —

#1021 DSitni » 13.05.2019, 18:50

L.V. писал(а):

Может хоть она народу интереснее будет?

Насчёт всего "народа" - не скажу - а я читаю ваше всё !... 🙄

- [Пожаловаться на это сообщение \(. /report.php?f=56&p=163734\)](#)
- [Цитата \(#postform\)](#)
- —

#1022 L.V. » 14.05.2019, 17:26

Уважаемый DSini, спасибо! Хотя немного Вам в этом плане и сочувствую. Мой собственный организм, например, заставить перечитывать что-то из ранее им же и написанного - весьма сложно. Сопrotивляется отчаянно, зараза! Не хочет к этой нудятине опять возвращаться... 🙄



- [Пожаловаться на это сообщение \(. /report.php?f=56&p=163735\)](#)
- [Цитата \(#postform\)](#)
- —

#1023 DSitni » 14.05.2019, 19:40

L.V. писал(а):

! Хотя немного Вам в этом плане и сочувствую. Мой собственный организм, например, заставить перечитывать что-то из ранее им же и написанного - весьма сложно

Мне - легче, ибо я тот пост не читал...(наверное) ..Я же стал на этот форум заходить в 14 г..
===

З.Ы... Я своё "творчество" перечитываю с удовольствием... 🙄

- [Пожаловаться на это сообщение \(. /report.php?f=56&p=163736\)](#)
- [Цитата \(#postform\)](#)
- —

#1024 DSitni » 14.05.2019, 19:52

И вопрос по статье...

Точнее по книге в статье цитируемой..

писал и Ригельман:

«Из сего ж роду Козаков, кои в прежние времена, от бывшего безпутного польского правления отшатившись, под крымское ж владение отдалися, жили немалым числом, при реке Самаре, а во время с Россиею войны, в Крыму и близ оной, а по замирении паки по Самаре, оных присвоивали сечевские, так как бы живущих на их землях и налогами своими притесняли их безмерно, налагая на них разные тяглы, как бы на подчиненных своих, делали при том некоторые им обиды и насильства, что с немалою прискорбностью сносить принуждены были и до того времени терпели, **доколе сечевским козакам с крымским ханом в множественном числе случилось быть в походе противу черкес.** Тогда собрались немалым числом самарские, вдруг на Сечу их напали и кош их весь разграбили, ...

Почему козаков здесь называют по разному ?

- [Пожаловаться на это сообщение \(. /report.php?f=56&p=163745\)](#)
- [Цитата \(#postform\)](#)
- —

#1025 L.V. » 15.05.2019, 02:17

Не совсем понял вопрос. Что значит "по разному"? Если Вас слово "черкесы" насторожило, то здесь речь идет о походе вместе с крымцами на кавказских черкесов. Или Вы что-то другое имели в виду?

- [Пожаловаться на это сообщение \(. /report.php?f=56&p=163748\)](#)
- [Цитата \(#postform\)](#)
- —

#1026 DSitni » 15.05.2019, 09:16

L.V. пусал(a):

Если Вас слово "черкесы" насторожило, то здесь речь идет о походе вместе с крымцами на кавказских черкесов.

ЧеркЕсы, черкАсы - запутаться можно нараз... Так вроде же кавказские черкесы (видите - нужно прилагательное прилагать ! 😊) были вассалами хана ?..

А смутило меня последнее предложение в цитате...

Тогда собрались немалым числом самарские, вдруг на Сечу их напали и кош их весь разграбили, ...

Я думал этих "самарских"(черкас) и имеют ввиду... 🤔

- [Пожаловаться на это сообщение \(. /report.php?f=56&p=163803\)](#)
- [Цитата \(#postform\)](#)
- —

#1027 L.V. » 18.05.2019, 16:48

С любезного разрешения автора выложил новую статью Е.Н.Тарасенко: Флора и фауна Северного Приазовья во время русско-турецкой войны 1735-1739 гг. (по записям военного врача И.Я.Лерхе). (http://paracom.narod.ru/articles/lerche_flora.pdf). Для интересующихся нашей флорой и фауной в ее естественном виде, еще до возникновения в наших степях многочисленных городов и сел Российской империи.

На всякий случай продублирую и более старые ссылки:

Сам перевод Е.Н. Тарасенко записок Лерхе о его походах 1738 и 1739 года через наши степи: И.Я. Лерхе и его «История жизни и путешествий ...» о Северном Приазовье в 1738-1739 гг. (<http://paracom.narod.ru/books/tarasenko/lerhe.pdf>).

Еще одна статья этого же автора из того же цикла по Лерхе: Украина, украинские и запорожские казаки в дневниковых записях военного врача И.Я.Лерхе за 1736 - 1739 гг. (http://paracom.narod.ru/articles/lerche_ukraina.htm).



- [Пожаловаться на это сообщение \(. /report.php?f=56&p=163832\)](#)

- [Цитата \(#postform\)](#)

- —

#1028 L.V. » 21.05.2019, 17:33

Еще одна перелицовка старого форумного поста 2009 года в статейную форму:

"Поход Изосимы Маслова 1660 г. в Северное Приазовье"

(http://paracom.narod.ru/articles/izosima_maslov.htm)



- [Пожаловаться на это сообщение \(./report.php?f=56&p=163833\)](#)

- [Цитата \(#postform\)](#)

- —

#1029 evgeni » 21.05.2019, 19:23

Да уж! Карательная экспедиция против овец, женщин и детей. "Херои"!

А для последователей Н.Г.Руденко 1660 год давно пройденный этап.

- [Пожаловаться на это сообщение \(./report.php?f=56&p=163839\)](#)

- [Цитата \(#postform\)](#)

- —

#1030 DSitni » 22.05.2019, 08:39

evgeni писал(а):

да уж! Карательная экспедиция против овец, женщин и детей. "Херои"!

"Онижедету" ?.....



...воинов для охраны самих улусов осталось совсем немного. В этих условиях оставшимся в улусах ногайцам нужно было стараться вести себя поскромнее и понезаметнее. Но молодежь не удержалась...

17 мая 1660 года чугуевский воевода Абакум Федорович Иевлев получил письмо от своего цареборисовского «коллеги» Афанасия Норова. В нем говорилось «*о татарских вестях: на Торских соленых озерах соловаров татарове побили и в полон поймали и курени до конца разорили и к Цареву Борисову городу приходят безпрестанно, а за Северским Донцом людей побивают и в полон емлют*».

Хороши детишки, берущие в полон суровых мужиков...



Также было освобождено множество содержащихся в улусах полоняников.....

... полону русского и волосского отбили с 700 человек».



- [Пожаловаться на это сообщение \(./report.php?f=56&p=163840\)](#)

- [Цитата \(#postform\)](#)

- 1

#1031 L.V. » 22.05.2019, 16:35

Еще одну статью из заглашиков достаю, ранее не выкладывал.

"Иван Васильевич и Донбасс" (http://paracoma.narod.ru/articles/krymskiy_han_sobaka.htm)



- [Пожаловаться на это сообщение \(./report.php?f=56&p=163847\)](#)
- [Цитата \(#postform\)](#)
- —

#1032 **DSitni** » 22.05.2019, 20:21

L.V. писал(а):

"Иван Васильевич и Донбасс"

После смерти в 1588 году Ислам-Гирея следующим ханом стал Гази-Гирей. При нем «по амнистии» вернулись уцелевшие бывшие участники восстания Сеадет-Гирея, а наиболее запятнавшие себя деятели предыдущей «злочинной влады» наоборот разбежались. Тогда в Северное Приазовье вернулся и Араслан Дивеев со своими улусами. Вскоре начались и попытки восстановить их городок на Мариупольщине.

А в 1591 году Ислам-Гирей организовал следующий (после 1572 года) большой поход на Москву.

Опечатка ?...

- [Пожаловаться на это сообщение \(.report.php?f=56&p=163850\)](#)
- [Цитата \(#postform\)](#)
- —

#1033 **L.V.** » 23.05.2019, 15:39

DSitni писал(a):

Опечатка ?...

Да, разумеется. Поход 1591 года осуществил Гази-Гирей.

Спасибо за указание! Исправил.

- [Пожаловаться на это сообщение \(./report.php?f=56&p=163855\)](#)
- [Цитата \(#postform\)](#)
- —

#1034 **DSitni** » 23.05.2019, 20:52

L.V. писал(a):

Да, разумеется. Поход 1591 года осуществил Гази-Гирей.

Думаю - у вас отпали последние сомнения в том, что я читаю ваше творчество очень внимательно ? 🤔

- [Пожаловаться на это сообщение \(./report.php?f=56&p=163859\)](#)
- [Цитата \(#postform\)](#)
- —

#1035 **L.V.** » 24.05.2019, 15:06

DSitni писал(a):

L.V. писал(a):

Да, разумеется. Поход 1591 года осуществил Гази-Гирей.

Думаю - у вас отпали последние сомнения в том, что я читаю ваше творчество очень внимательно ? 🤔

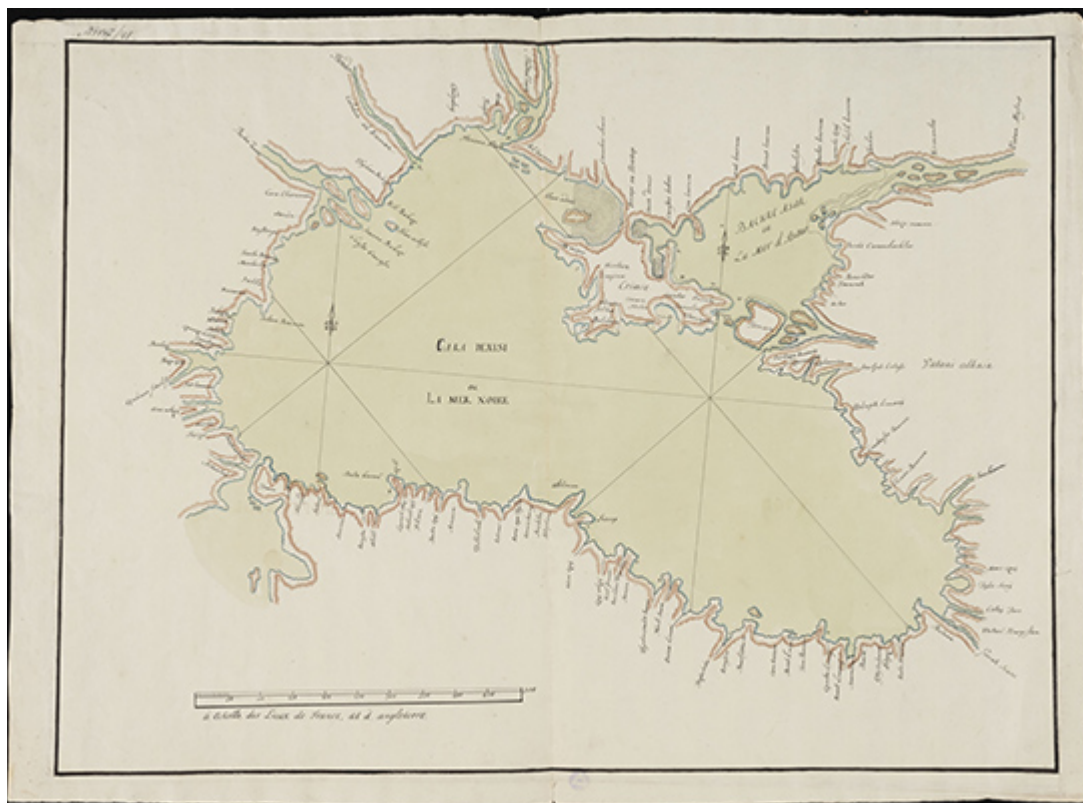
О, да!.. 😊



- [Пожаловаться на это сообщение \(./report.php?f=56&p=163873\)](#)
- [Цитата \(#postform\)](#)
- —

#1036 **L.V.** » 25.05.2019, 16:10

Нда, на последние три выложенные статьи народ практически не прореагировал. Значит, совсем нудно написаны, зря только время на них потратил... 🤔 Ну тогда исправляюсь, сосредоточусь пока на том, что у меня лучше получается - на выкладке карт. 😊



(http://papacoma.narod.ru/maps/turkish_map_baturin.htm)

Копия второй пол. XVIII в. с более ранней турецкой карты. Содержит множество турецких и татарских названий, ныне большей частью исчезнувших. Рядом с нашими местами показана Valestra (Белосарайка), почему-то съехавшая с косы в район Мариупольского залива (интересно, на оригинале турецкой карты так же было?). И Babas Bournou (бурну, бурун - мыс по-турецки) на Кривой косе. Там же, где на более ранних портоланах была показана Рарасота (звуки Б и П являются переходящими). Получается, или турки еще смутно помнили итальянскую Папакому, или (более вероятно) итальянцы исказили местный татарский топоним, начинавшийся на Babas.



(http://papacoma.narod.ru/maps/islenyev_kon_1760h.htm)

"Карта, показующая между Российской границею, рекою Днепром, Чорным и Азовским морями пространство всей крымской степи" (между 1766 и 1769 годами).



(http://papacoma.narod.ru/maps/novorossia_1779.htm)

Карта полуденной страны империи Российской, означающая Наместничество - Астраханскую, Азовскую и Новороссийскую губернии, Донскую землю, Крым и Кубань с пограничными к оным

землям и государствами. Сочинена в Херсоне, 1779 года" (копия 1781 г.)

Особо интересна в плане споров о том, где именно предполагался к построению чертковский Павловск - при устье Кальмиуса, или севернее. На данной карте дорога Азов-Перекоп показана проходящей через междуречье Кальмиуса и Кальчика, там же указан и Павловск. Мариенполь показан: 1) На реке Волчьей в низовьях Солоной (название этой реки на карте искажено); 2) в верховьях Самары, на которые земли поначалу пытались претендовать греческие переселенцы из Крыма. Добавлю, что видел еще упоминание документа тех же примерно годов, где это название, вроде как, предлагалось и для Белевской крепости Украинской укрепленной линии (в этой крепости была временная "столица" Азовской губернии до постройки первого Екатеринослава на Кильчене). Нда, куда только это название ни пытались пристроить, пока им все-таки Мариуполь осчастливили... 🤔



(http://papacoma.narod.ru/maps/kelen_copy.htm)

"Новая размерная карта Черному морю...". Поздняя копия (посл. четв. XVIII в.) с голландской карты ван Кёлена (кон. XVII в.). Путаница на ней страшная (кое-кому не понравится 😊). Но есть и некоторое количество татарских и турецких топонимов.

Наслаждайтесь!

- [Пожаловаться на это сообщение \(./report.php?f=56&p=163889\)](#)
- [Цитата \(#postform\)](#)
- —

#1037 L.V. » 26.05.2019, 18:03

В одной из статей А.В. Виноградова попалось еще одно упоминание Балы-Сарая. Это события лета 1587 года. В Крыму правит Ислам-Гирей. Наш Араслан Дивеев со своими улусами и "эмигранты" из числа крымских царевичей, участвовавших в восстании Сеадет-Гирея, уже третий год как находятся на Северном Кавказе и нижней Волге. Балы-Сарай, вроде как, был сожжен еще Алп-Гиреем. Хотя через какой-то Калмиус (населенный пункт?) в 1586 году проезжал Иван Судаков Мясной. Так что, вероятно, спалили не все...

Москва активно заигрывала с царевичами-эмигрантами, из-за чего в Крыму было очень беспокойно, опасались их совместного похода на полуостров.

Один из небольших эпизодов этих тревожных дней. К крымскому хану Ислам-Гирею приехал брат бия Малой Ногайской Орды Якшисата с жалобой на донцов:

<...> Жаловались и другие ногайские мурзы. 27 июня в Крым приехал с жалобой на Мурад-Гирея и донских казаков Кайбулат-мурза, Якшисатов брат. Донские казаки захватили дочь мурзы и нанесли ему большие убытки. Он просил хана назначить царевича для карательного похода, но получил отказ. **Вместо этого Кайбулату было предложено переселиться в Болы-Сарай**, где ранее жили Дивеевы (по-видимому, здесь сыграла роль надежда Ислам-Гирея II достичь мирных договоренностей с Москвой) [РГАДА, ф. 123, оп. 1, кн. 16, л. 136об.].

А.В. Беляков, А.В. Виноградов. Мурад-Гирей - служилый Чингизид в России или претендент на крымский престол? // Тюркологический сборник / 2011-2012: Политическая и этнокультурная история тюркских народов и государств / ред. кол. С.Г. Кляшторный (пред.), Т.И. Султанов, В.В. Трепавлов, Ин-т восточных рукописей РАН, 2013, с.37

Единственно поправлю, что такое предложение малоногайскому мурзе переселиться с Кубани в Северное Приазовье было вызвано явно не надеждами Бахчисарая на установление мирных отношений с Москвой, а сильным желанием Ислам-Гирея хоть как-то восстановить для ханства тот щит с северо-востока, которым для него ранее был разогнанный Дивеев улус. Потому как бояться Москву на тот момент у него основания были очень серьезные...

Блин, да когда же они остальные Крымские книги опубликуют?!! Ну нужны же они нам, как воздух... 🤔

- [Пожаловаться на это сообщение \(./report.php?f=56&p=164100\)](#)
- [Цитата \(#postform\)](#)
- —

#1038 L.V. » 24.06.2019, 16:08

Один из наших уважаемых форумчан закончил подготовку официальной монографии (пока в электронном виде) по поводу записок доктора Лерхе.

Тарасенко Е.Н. И.Я. Лерхе и его «История жизни и путешествий ...» о Северном Приазовье в 1738 –1739 гг. — Нижневартовск: НВГУ, 2019. —118 с.

https://elibrary.ru/download/elibrary_38138088_15361001.pdf
(https://elibrary.ru/download/elibrary_38138088_15361001.pdf)

Тарасенко Е.Н. И.Я. Лерхе и его «История жизни и путешествий ...» о Северном Приазовье в 1738 –1739 гг. — Нижневартовск: НВГУ, 2019. —118 с. Научная электронная библиотека elibrary.ru.

Информация о публикации. <https://elibrary.ru/item.asp?id=38138088> (<https://elibrary.ru/item.asp?id=38138088>)

Любо! 🤔👍👍👍👍👍

- [Пожаловаться на это сообщение \(./report.php?f=56&p=164101\)](#)
- [Цитата \(#postform\)](#)

• —

#1039 L.V. » 24.06.2019, 16:54

Офф-топ.

Водопровод 14-го века обнаружили при раскопках по Петровскому бульвару азовские археологи



При раскопках по Петровскому бульвару азовские археологи обнаружили водопровод 14-го века. Об этом 22 июня сообщили в Азовском музее-заповеднике.

Водопровод из керамических труб пересекал когда-то территорию современного бульвара с востока на запад. Стыки между трубами были замазаны известковым раствором.

Водопровод удивил исследователей своими размерами. Водопроводные трубы, которые археологи находили в Азове прежде, имели значительно меньший диаметр. Ученые делают вывод, что обнаруженный водопровод был магистральным. Но здесь появляется еще одна загадка - откуда и куда он вел?

- Водопровод, который мы нашли в 2004 году, находился на окраине. Там, исходя из его направления, было ясно, что вода идет от водяной бани. Но этот водопровод не мог быть запитан от водяной бани. Значит, был какой-то водоем или колодец буквально в 100 метрах отсюда. Да, есть информация, что вплоть до середины 20-го века в районе улицы Пушкина были колодцы, но очень глубокие, - рассказывает заведующий отделом археологии Азовского музея-заповедника Андрей Масловский.

Археологи пытаются определить, откуда бралась вода. Еще один вопрос - для водоснабжения какого объекта предназначался водопровод. Для ученых остается загадкой и то, на какие деньги средневековые жители его построили. При этом находку они расценивают как настоящую сенсацию.



[https://azov.donday.ru/vodoprovod-14-go-veka-obna ... ulvaru-azovskie-arheologi.html](https://azov.donday.ru/vodoprovod-14-go-veka-obna...ulvaru-azovskie-arheologi.html)
(<https://azov.donday.ru/vodoprovod-14-go-veka-obnaruzhili-pri-raskopkah-po-petrovskomu-bulvaru-azovskie-arheologi.html>)

- [Пожаловаться на это сообщение \(./report.php?f=56&p=164106\)](#)
- [Цитата \(#postform\)](#)
- —

#1040 L.V. » 26.06.2019, 16:11

L.V. писал(а):

Тарасенко Е.Н. И.Я. Лерхе и его «История жизни и путешествий ...» о Северном Приазовье в 1738–1739 гг. – Нижневартовск: НВГУ, 2019. –118 с.

https://elibrary.ru/download/elibrary_38138088_15361001.pdf
(https://elibrary.ru/download/elibrary_38138088_15361001.pdf)

В связи с не очень стабильной работой ссылок на данном сайте, продублировал выкладку на Папакоме: <http://papacoma.narod.ru/books/tarasenko/lerhe.pdf>
(<http://papacoma.narod.ru/books/tarasenko/lerhe.pdf>)



- [Пожаловаться на это сообщение \(./report.php?f=56&p=164107\)](#)

- [Цитата \(#postform\)](#)

- —

#1041 L.V. » 26.06.2019, 16:25

Еще одно свежее издание:

[Актуальные проблемы истории Донбасса. Сборник материалов Второй научной конференции историков ДНР \(2019\)](http://paracom.narod.ru/books/kraev_sborniky/actual_problems_2019.pdf) (http://paracom.narod.ru/books/kraev_sborniky/actual_problems_2019.pdf)

По древности содержит статьи Л.Г. Шепко о скифских и сарматских памятниках на территории Донбасса, Э.Е. Кравченко об археологических памятниках на нашей территории начиная с хазарского времени (мельком упоминается и наш Балысарай), Г.Г. Чепиги о датах основания первых российских городов на территории Донбасса.

Остальное - по совсем недавней истории.

- [Пожаловаться на это сообщение \(./report.php?f=56&p=164817\)](#)

- [Цитата \(#postform\)](#)

- —

#1042 DSitni » 25.08.2019, 12:54

L.V. писал(а):



карта северной части Азовского моря (сер. XVIII в., не ранее 1737 г.)

.....выстроенные для защиты от них **Бредалем** прибрежные укрепления, **три моста на лодках** (один из них на Кальмиусе)

При внимательном рассмотрении - перевернул изображение на привычный ракурс - увидел мост через Кальмиус.



(<https://radikal.ru>)

Такой же как недалеко от Геническа...



(<https://radikal.ru>)..

Понятно, что русская армия привезла с собой лес, а вот как степняки ? 🤔

- [Пожаловаться на это сообщение \(/report.php?f=56&p=164823\)](#)
- [Цитата \(#postform\)](#)
- —

#1043 L.V. » 25.08.2019, 18:43

DSitni nusal(a):

три моста на лодках (один из них на Кальмиусе)

DSitni nusal(a):

Понятно, что русская армия привезла с собой лес, а вот как степняки ?

Особо много "леса" наши в тот раз с собой не брали. Временные мосты были из лодок, поставлявшихся флотилией Бредаля. Единственно, что поверх, скорей всего, какие-то настилы

для проезда сделали.

Степняки так не заморачивались, они и так знали, где есть удобные броды на реках. Через Геничи переправлялись или вплавь (если уж совсем припирало), или на лодках.

- [Пожаловаться на это сообщение \(./report.php?f=56&p=164824\)](#)
- [Цитата \(#postform\)](#)
- —

#1044 DSitni » 25.08.2019, 21:59

L.V. писал(а):

Единственно, что поверх, скорей всего, **какие-то настилы** для проезда сделали.

Так я настилы и имел в виду !.... 🤔

L.V. писал(а):

Степняки так не заморачивались, они и так знали, где есть удобные броды на реках. Через Геничи переправлялись или вплавь (если уж совсем припирало), или на лодках.

А тысячные отары ?

А если настилы часто устанавливали (степняки), то значит где-то должно их хранить.... Не очень далеко от места переправы ...

Да и лодок - тоже должно быть много ... 🤔 Т.е. - опять упирается в места хранения ценного инвентаря...

- [Пожаловаться на это сообщение \(./report.php?f=56&p=164829\)](#)
- [Цитата \(#postform\)](#)
- 1

#1045 L.V. » 26.08.2019, 06:49

Стоп! Мухи отдельно, котлеты отдельно.

Степняки мосты не делали. Через наши малые реки большие отары перегоняли по бородам или зимой по льду. Через Геничи большие отары можно было перегнать по льду. А в тёплое время - проще было сделать небольшой крюк через Перекоп.

- [Пожаловаться на это сообщение \(./report.php?f=56&p=165141\)](#)
- [Цитата \(#postform\)](#)
- —

#1046 L.V. » 17.09.2019, 12:07

🤔 🤔 🤔 🤔 🤔 🤔 [107144714dc0fbb67952670ef0934a80.gif]

- [Пожаловаться на это сообщение \(./report.php?f=56&p=165144\)](#)
- [Цитата \(#postform\)](#)
- —

#1047 DSitni » 17.09.2019, 14:17

L.V. писал(а):

:Yahoo!: 🤔 🤔 🤔 🤔 🤔 [107144714dc0fbb67952670ef0934a80.gif]

..Что означает этот бурный всплеск положительных эмоций ??

Неужели ... ?

.

- [Пожаловаться на это сообщение \(./report.php?f=56&p=165150\)](#)
- [Цитата \(#postform\)](#)
- 1

#1048 L.V. » 17.09.2019, 21:58

DSitni nusal(a):

Что означает этот бурный всплеск положительных эмоций ??

Неужели ... ?

Не, ну не настолько! Если бы я нашёл план устья Кальмиуса 1699.г., то количество смайликов превысило бы все разумные пределы. 😊

Но да, таки есть чему порадоваться. Много чего по мелочи нашёл, будет о чем потихоньку рассказывать и показывать долгими зимними вечерами.

Среди прочего, нашёл ещё пару карт с подписанное Кальмиусской паланкой. Но это карты из серии Ригельмановских, по нашим краям они особо ничего нового не добавляют. Просто любопытны для коллекции.

Но радуюсь, понятно, не этому. Удалось найти ещё одну карту, вероятно, середины 1760-х (не позднее 1768 года), т.е. ещё довоенную. Охватывает полосу побережья от Кальмиуса и до Таганрога в длину и километров на 30 в ширину. Причём точность и качество данной карты **на порядок** лучше карт производства Ригельмана. Если у Ригельмана и карта, и устье Кальмиуса сняты чисто глазомерно и очень приблизительно, то на новой карте точность просто зашкаливает. Например, на Кальмиусе все изгибы и балки очень хорошо узнаваемы. Например, "Тещин язык". Или балка Граковатая (!) на месте нынешней Сартаны. И т.п. Т.е. кто-то из тогдашних картографов умудрился всласть полазить по запорожским землям. А те очень не любили, когда к ним приходили топографы, т. к. имели печальный опыт, что после этого у них часто отрезали очередной кусок территории для высших государственных интересов. Поэтому, что это был за смельчак и почему его творчество осталось неизвестным начальнику инженерной команды ближайшей российской крепости св. Димитрия Ростовского - сказать пока не могу. Но такой точной карты для наших краёв и данного времени я никак не ожидал. А Вы знаете, что картами меня удивить достаточно сложно...

Также на данной карте показана наша паланка, места конкретных (!) зимовников, рыбные заводы запорожцев и донцов на морском побережье, дороги, места пересечения ими рек. И ещё много вкусностей, но пока о них говорить не буду, чтобы было потом о чем рассказывать. 😊

Кстати, я уже говорил, что "камушек" с площади Освобождения нужно перетаскивать вниз, к реке? Ах, да, уже говорил. Так вот, эта, **независимая** от Ригельмана карта также показывает КП как **неукрепленное** небольшое поселение в низине при устье Кальмиуса (даже крохотная церковь нарисована). Т.е. она принципиально не отличается от изображённый Ригельманом.

В общем, карта далеко не рядовая. Такие находки всего несколько раз за жизнь случаются.

Осталось малость - раздобыть её копию. Но вот это как раз, по некоторым причинам, будет очень непросто. Кому интересно её увидеть - держите за нас кулачки. Нам это очень понадобится. 🙏

- [Пожаловаться на это сообщение \(./report.php?f=56&p=165151\)](#)
- [Цитата \(#postform\)](#)
- —

#1049 **Байда** » 17.09.2019, 23:07

L.V.,

🙏 Спасибо! 🙏🙏 Ждем!!!!

- [Пожаловаться на это сообщение \(./report.php?f=56&p=165222\)](#)
- [Цитата \(#postform\)](#)
- 1

#1050 **L.V.** » 24.09.2019, 14:31

Офф-топ.

Из статьи о заселении мира кроманьонцами.

Карты Европы во времена оледенения. Уровень океана и Средиземного моря существенно ниже нынешнего (Британия еще объединена с материком, количество суши в Средиземном море несколько больше). Черное море еще не объединено со Средиземным, и его уровень **намного** ниже. Вместо Азовского моря протекает палео-Дон, Крым еще не стал полуостровом (видны горы ЮБК), обширный шельф со стороны устьев Дуная и Днепра еще не затоплен.

</posting.php?mode=reply&f=56&t=2679> (<http://vse-grani.com/posting.php?mode=reply&f=56&t=2679>)

Прорыв вод Средиземного моря в Черное и быстрое заполнение его котловины произошло всего несколько тысяч лет назад (по некоторым версиям - около 9 тыс. лет назад, назывались и более поздние даты).

Вложения

[\(./download/file.php?](#)

[id=5468&filename=%D0%A1%D0%BD%D0%B8%D0%BC%D0%BE%D0%BA1.JPG&mode=view\)](#)

[\(./download/file.php?](#)

[id=5467&filename=%D0%A1%D0%BD%D0%B8%D0%BC%D0%BE%D0%BA.JPG&mode=view\)](#)

Пред.След. Показать сообщения за: Поле сортировки по возрастанию

Ответить

Сообщений: 1201 • Страница 21 из 25 • 1 ... 17, 18, 19, 20, **21**, 22, 23, 24, 25

Название раздела: Старый Мариуполь


Быстрый ответ

Заголовок:

B / U ~~S~~ TT Quote Spoiler Code List [*] Img URL Цвет ImgShow justify
 center left right video audio media

Ещё смайлики...

- Отключить BBCode
- Отключить смайлики
- Не обрабатывать URL
- Присоединить подпись
- Подписаться на тему
- Закрывать тему



Добавить вложения

Имя файла:

Выберите файл

Файл не выбран

Добавить файл

Предпросмотр

Отправить

Вернуться в Старый Мариуполь

Перейти:

Старый Мариуполь



Перейти

Быстрые действия:

Закреть тему



Перейти

Кто сейчас на форуме (по активности за 5 минут)

Сейчас этот раздел просматривают: L.V., Vicky