

- Старый Мариуполь

- Форум
 - Список разделов
 - Активные темы
 - Непрочитанные темы
 - Ваши темы
 - Ваши сообщения
 - Поиск по форуму
- Личное
 - Закладки
 - Подписки
 - Черновики
 - Вложения
 -
 - Профиль
 - Настройки
 - Группы
 - Друзья и недруги
- Новых ЛС: 0
 - Новое сообщение
 - Входящие
 - Исходящие
 - Доставленные
 - Черновики
- Пользователи
 - Все пользователи
 - Активные
 - Неактивные
 - Поиск пользователей
 -
 - Кто сейчас на форуме
 - Наша команда
- Информация
 - Правила форума
 - FAQ
 - Помощь по BBCode
- Поделиться в vk.com
- Поделиться в Google Plus
- Поделиться в facebook.com
- Поделиться в twitter.com
-
- Сообщить другу
- Подписаться на тему
- В закладки
- Закрывать тему

- АдминкаВыход [L.V.]

Татарско-казацкие времена Мариупольщины

Список разделов > Мариуполь > Старый Мариуполь

Ответить

Сообщений: 1624 • Страница 32 из 33 • 1 ... 25, 26, 27, 28, 29, 30, 31, **32**, 33

- [Пожаловаться на это сообщение \(./report.php?f=56&p=179597\).](#)
- [Цитата \(#postform\).](#)
- 1

#1551 **Ayvengo** » 14.09.2024, 20:05

L.V. писал(а):

Свежий сюжет (от 27.08.2024) от Мариуполь24 о раскопках 2010-2015 годов на ДОСААФовском холме.

...Полная порнография и некомпетентность. Так снимать сюжеты об Истории - НЕЛЬЗЯ! Навтыкал им немного в комментарии. Может хоть немного задумаются?

Посмотрел сюжет и комментарии, и полностью согласен, что весьма некомпетентно и поверхностно сделан ролик. Единственное, что почерпнул нового для себя - это словечко "чигири". 🙄

- [Пожаловаться на это сообщение \(./report.php?f=56&p=179651\)](#).
- [Цитата \(#postform\)](#).
- —

#1552 L.V. » 21.09.2024, 14:45

Небольшую историю расскажу, хотя она наши края затрагивает мало. Просто история из Истории, каких много...

В начале 1712 года Азов уже был возвращен туркам, а русские укрепления Миусского полуострова - оставлены, частично разрушены и заброшены. Часть русских военных сил осталась тогда на нижнем Дону в (первом) Транжементе, неподалеку от столицы Войска Донского - Черкасского городка.

В ночь на 20 апреля того же года изменники-запорожцы вместе с крымскими татарами отогнали у донцов из-под Черкаска казачий табун в четыреста лошадей. Казаки из Черкасского отправились по их следам (сакме) в погоню. Похитителей донцам удалось догнать только у Молочных Вод. Попытались отбить табун, но «за малолюдством» в этом не преуспели. Нам этот момент несколько интересен тем, что путь конокрадов (а также и их преследователей) из окрестностей Черкаска к Молочным Водам (и далее, вероятно, в сторону Перекопа?) почти наверняка проходил по приморской дороге. И они, не останавливаясь проехали и низовья Кальмиуса. То есть, никаких опорных пунктов ни у татар, ни у запорожцев в этих краях тогда не было. Похитители не могли здесь рассчитывать на какую-то помощь или отдых, а преследователи - не встретили здесь никаких себе препятствий к продолжению погони. Возвращались донцы обратно, понятно, той же дорогой. И тоже без особых проблем.

А 16 мая неустановленные нехорошие лица отогнали из окрестностей Бахмута (тогда тоже входившего в еще не упраздненную Азовскую губернию) 572 лошади, при этом убив троих табунщиков и еще многих людей взяв в плен. Кто именно это сделал, точной информации, похоже, не было, но русские власти опять подозревали запорожцев и татар: «*Оные ж злотворцы запорожские казаки и крымские татары, подбегая под великороссийские городы, воровски людей в полон берут, лошади и скот отгоняют, и на проездах проезжих людей з запасы и с товары розбивают, и всякие их пожитки грабят и их побивают до смерти. Чего было за мирным состоянием чинить не довелось*».

4 июня по этим двум поводам в Транжементе на имя крымского хана Девлет-Гирея было составлено письмо, подписанное генерал-губернатором Ф.М. Апраксиным и губернатором (его местным заместителем) И.А. Толстым. Они вежливо просили хана помочь вернуть угнанных лошадей и людей и организовать защиту русским посланникам на их обратном пути. А также согласно условиям мирного договора строго запретить своим подданным нападать на окраины русского государства.

С этим письмом был отправлен ротмистр Петр Иванов с четырьмя казаками. Они все были из конного казачьего полка полковника Николая Васильева. Первоначальный костяк этого Азовского казачьего полка был набран из наемных запорожцев, потом его сильно разбавили и другим людом. Например, его второй командир, уже упомянутый Николай Васильев, был из донских молдаван. Полк остался верен присяге и при восстании Булавина на Дону, и при

измене Мазепы и сечевых запорожцев. После возврата Азова туркам, полк перебазировался в уже упоминавшийся Транжемент. Неофициальное название этого полка было Доломановский.

Петр Иванов со своими товарищами и письмом из Транжемента сначала заехал в Азов, к местному «везиру» Мехмет-паше. Тот им выделил сопровождающим к крымскому хану турка Чюгадара «спалила» (спаги?). Все вместе они поехали в сторону Крыма (явно опять по приморской дороге!). По приезду в Перекоп выяснилось, что хана нет в Крыму, он выехал в Молдавию, в город Бендеры. Переменили уставших лошадей и поехали туда. Через пять дней, немного не доезжая Бендер, они застали хана в селе Каушанах, где тот пытался организовать отpravку шведского короля Карла XII с остатками его армии обратно в Швецию.

Петр Иванов вместе с турком Чюгадаром были допущены в шатер («намет») к хану. Петр передал Девлет-Гирею письмо и устно продублировал просьбу вернуть лошадей, отогнанных запорожцами и татарами. Хан заявил, что он прикажет поискать черкасских лошадей у запорожцев. А кто разбойничал под Бахмутом - запорожцы или татары - он не знает, но тоже пообещал поискать. И, попутно заявил о своих претензиях на район Бахмута: *«а город де Бахмут в их, Крымской стороне, и строить де того города не надлежало и впредь тому городу не быть!»*. С учетом того, что вопрос с демаркацией русско-турецких границ (в том числе и в районе Бахмута) будет завершен только в 1714 году - это было весьма опасное для бахмутчан требование крымского хана...

Посланники провели в Бендерах в ожидании семь дней. На восьмой день Петра снова доставили к хану. Ханский визирь запечатал письмо с ханским ответом и передал его Петру. А сам хан сообщил ему, что у запорожцев удалось найти 113 «отгонных» коней, которые ему и будут переданы. А также еще и 6 человек «российского народу», тоже отобранного у пленивших их «в не в давних числах» запорожцев.

Той же компанией они поехали снова в Крым через Перекоп. Бахчисарайский ага передал им 6 пленных и 130 (?) лошадей. Обрато на Дон они поехали другой дорогой, через Керчь и Кубань, оставив по дороге несколько обессилевших лошадей, других приключений у них в дороге не было. Когда приехали в Азов, тамошний комендант дал Петру новое письмо и приказал Чюгадару продолжить сопровождать их вплоть до самого Транжемента. Куда вся компания и вернулась 20 июля 1712 года.

Вырученные «русские люди» оказались донскими казаками из Черкасского городка (Яков Савастьянов, Григорий Андреев, Иван Поляк), Качалинской и Бузулуцкой станиц (Артемий Андреев и Карп Никитин). Примерно двумя месяцами ранее они были на правом берегу Днепра в отряде донского наказного атамана Лариона Леонтьева. В районе реки Рось (то есть, где-то на границе с Речью Посполитой) 10 донцов послали в караул, где на них и напало около 400 «изменников запорожских казаков». Одного донца убили, один сумел уйти. Остальных восемь запорожцы захватили в плен и привезли «в Сечю» (вероятно, в Алешках). Там они пробыли с неделю. На Троицу (начало июля 1712 года) на Сечь внезапно нагрянул перекопский каймакам (начальник гарнизона) в поисках отгонных лошадей из-под Черкаска. Когда же он узнал про свежих русских пленных, то шестерых из них отобрал и взял с собой (еще двоих - Карпа Степанова и Агапа Васильева запорожцы смогли от него утаить и оставили у себя в плену). В Перекопе они провели у него якобы месяц (?? По срокам не получается!). А по поводу тогдашней Сечи они показали следующее: *«А в Сече де, построясь, живут куренями запорожцов с три тысячи человек з женами и з детьми; и слышали они, Яков с товарищи, от них, запорожских казаков, что многие имеют намерение быть под владением царского величества»* (Гусев..., вып. XVI, с.125-126).

Вот, собственно, и вся незамысловатая история. А кто до конца дочитал - молодец. 🤖🤖

- [Пожаловаться на это сообщение \(.report.php?f=56&p=179654\)](#).
- [Цитата \(#postform\)](#).
- —

#1553 L.V. » 21.09.2024, 16:21

Кто-нибудь французским хорошо владеет? 🤖

- [Пожаловаться на это сообщение \(./report.php?f=56&p=179655\)](#).
- [Цитата \(#postform\)](#).
- —

#1554 DSitni » 21.09.2024, 17:15

L.V. писал(а):

«А в Сече де, построясь, живут куренями запорожцов с три тысячи человек з женами и з детьми;

.
А нам всё время говорили, что в Сечи живут исключительно холостяки !...
И только если обзаводились жёнами. то - на хутора !..

- [Пожаловаться на это сообщение \(./report.php?f=56&p=179661\)](#).
- [Цитата \(#postform\)](#).
- 1

#1555 L.V. » 22.09.2024, 09:15

DSitni писал(а):**L.V. писал(а):**

«А в Сече де, построясь, живут куренями запорожцов с три тысячи человек з женами и з детьми;

.
А нам всё время говорили, что в Сечи живут исключительно холостяки !...
И только если обзаводились жёнами. то - на хутора !..

Насколько мы знаем из источников, на Сечь ни в период до 1709 года, ни после 1734 года женщин жить не допускали. То, что мы видим казацкие семьи на Сечи в 1712 году - скорее всего является аномалией, отклонением от сечевых традиций. Вероятно, это было вызвано экстраординарными условиями тогдашней жизни изгнанников. После подавления мятежа Мазепы в 1709 году многие замазанные городские казаки в поисках спасения бежали в турецкие владения и вывозили свои семьи. А в 1711 году малороссийские отряды разорили еще и Каменскую Сечь, вынудив перенести Сечь еще южнее - в Алешки. С учетом того, что тамошние татары своих прежних счетов с запорожцами не забыли и без особого восторга восприняли такое соседство, женщин и детей девать было особо некуда... Потом, по мере налаживания жизни, женатых казаков с семьями вероятно распихали по дальним хуторам вплоть до среднего течения Южного Буга. Так что институт "гнздюков" с их хуторами (отдельными от зимовников "чистых" сечевиков!) к моменту возврата в 1734 году запорожцев под российскую власть, похоже, уже сформировался.

- [Пожаловаться на это сообщение \(./report.php?f=56&p=179681\)](#).
- [Цитата \(#postform\)](#).
- —

#1556 L.V. » 25.09.2024, 15:22

Уважаемый Наум подсказал, что на сайте ЭтоМесто выложен в склеенном и привязанном виде ПГМ (план генерального межевания) Александровского уезда Екатеринославской губернии. Год, к сожалению, не знаю даже приблизительно.

[http://www.etomesto.ru/map-ukraine_dnepr_pgm-alek ..._uezda/?x=37.579123&y=47.112555](http://www.etomesto.ru/map-ukraine_dnepr_pgm-alek..._uezda/?x=37.579123&y=47.112555)

(http://www.etomesto.ru/map-ukraine_dnepr_pgm-aleksandrovskogo-uezda/?x=37.579123&y=47.112555),



- [Пожаловаться на это сообщение \(./report.php?f=56&p=179684\)](#).
- [Цитата \(#postform\)](#).
- —

#1557 **наум** » 25.09.2024, 18:09

Там же написано 1798-1805

- [Пожаловаться на это сообщение \(./report.php?f=56&p=179687\)](#).
- [Цитата \(#postform\)](#).
- —

#1558 **DSitni** » 25.09.2024, 20:19

L.V. писал(а):

ПГМ (план генерального межевания) Александровского уезда Екатеринославской губернии. Год, к сожалению, не знаю даже приблизительно.

..

Получается, что тогда *Митрополитская балка* называлась овраг Балабанова? (Т.е. - греческая , русифицированная фамилия ?)

А балка *КлЕновая* - всё-таки - оврагом - *КлЕновым* !! 😊 (А не *Клиновым* и не *Калиновым*...)
Откуда *клёны* в той степи ?...

Хотя, наверное и *калина* тоже тогда не росла.. в наших краях.. 😊

Очень любопытно узнать бы дату ..

.

- [Пожаловаться на это сообщение \(./report.php?f=56&p=179695\)](#).
- [Цитата \(#postform\)](#).
- —

#1559 **L.V.** » 26.09.2024, 17:37

наум писал(а):

Там же написано 1798-1805

Спасибо, не заметил.

- [Пожаловаться на это сообщение \(./report.php?f=56&p=179696\)](#).
- [Цитата \(#postform\)](#).
- —

#1560 **L.V.** » 26.09.2024, 17:38

DSitni писал(а):

А балка *КлЕновая* - всё-таки - оврагом - *КлЕновым* !! (А не *Клиновым* и не *Калиновым*...)

Откуда *клёны* в той степи ?...

Хотя, наверное и *калина* тоже тогда не росла.. в наших краях..

Тогда названия на картах часто записывались на слух. Кому что слышалось...

- [Пожаловаться на это сообщение \(./report.php?f=56&p=179698\)](#).
- [Цитата \(#postform\)](#).

• —

#1561 **Алекс** » 26.09.2024, 18:21**L.V. писал(а):**

DSitni писал(а):

А балка КлЕновая - всё-таки - оврагом - КлЕновым !! (А не Клиновым и не Калиновым...)

Откуда клёны в той степи ?...

Хотя, наверное и калина тоже тогда не росла.. в наших краях..

Тогда названия на картах часто записывались на слух. Кому что слышалось...

Как вариант, могу предложить версию происхождения балки по фамилии землевладельца или вообще по фамилии. Фамилии Клёнов (с ударением на ё) и Кленов (с ударением на о) и сейчас распространены в Мариуполе, так что, возможно, в то время проживал некий землевладелец Клёнов или Кленов. То же самое можно сказать и про Зинцеву балку по фамилии Зинцев или Зинцов.

- [Пожаловаться на это сообщение \(./report.php?f=56&p=179708\)](#).

- [Цитата \(#postform\)](#).

• —

#1562 **L.V.** » 27.09.2024, 16:22**Алекс писал(а):****L.V. писал(а):**

DSitni писал(а):

А балка КлЕновая - всё-таки - оврагом - КлЕновым !! (А не Клиновым и не Калиновым...)

Откуда клёны в той степи ?...

Хотя, наверное и калина тоже тогда не росла.. в наших краях..

Тогда названия на картах часто записывались на слух. Кому что слышалось...

Как вариант, могу предложить версию происхождения балки по фамилии землевладельца или вообще по фамилии. Фамилии Клёнов (с ударением на ё) и Кленов (с ударением на о) и сейчас распространены в Мариуполе, так что, возможно, в то время проживал некий землевладелец Клёнов или Кленов. То же самое можно сказать и про Зинцеву балку по фамилии Зинцев или Зинцов.

Зинцева балка имеет свое название еще с середины XVIII века. Клиновая - вроде как тоже (там не так уверенно). Поэтому искать их происхождение - уже крайне затруднительно. 🤔

- [Пожаловаться на это сообщение \(./report.php?f=56&p=179726\)](#).

- [Цитата \(#postform\)](#).

• —

#1563 **наум** » 01.10.2024, 20:22

С рукописными надписями овраг КлиновОй мог стать-балкой КленОвой, а овраг Зайцев- балкой Зинцева

- [Пожаловаться на это сообщение \(./report.php?f=56&p=179734\)](#).

- [Цитата \(#postform\)](#).

• —

#1564 **Terra M** » 03.10.2024, 15:55

Встречал на одной старой карте обозначение балка ЛИпина , что на левом берегу сейчас называется балка Ляпина или Ляпинская

- [Пожаловаться на это сообщение \(./report.php?f=56&p=179735\)](#).

- [Цитата \(#postform\)](#).

- —

#1565 **Terra M** » 03.10.2024, 16:01

Случайно никто не пробовал переворачивать тяжелый продолговатый камень на лобном месте на так называемых ШТАНАХ в верховьях Старокрымского водохранилища? Очень похоже то ли на Бабу скифскую , то ли на межевой камень, тем более совсем рядом был брод на Серединовку и до сих пор под Ключевым на месте после Брода разбросаны остатки старых ветряных мельниц в виде жерновов. Особенно после того как пожар всю траву сжег. В тех местах до войны можно было запросто найти ручки глиняные от старых кувшинов...

Последний раз редактировалось [Terra M \(./memberlist.php?mode=viewprofile&u=11674\)](#)
03.10.2024, 16:09, всего редактировалось 1 раз.

- [Пожаловаться на это сообщение \(./report.php?f=56&p=179736\)](#).

- [Цитата \(#postform\)](#).

- —

#1566 **Terra M** » 03.10.2024, 16:08

До войны в этих местах прямо в сгоревшей степи (по словам удачливого поисковика) была найдена монголо татарская монета 13-14 века...что возможно связано с событиями на реке Калка?ведь по одной из версий-именно в районе Македоновка-Серединовка и происходило первоеи через столетие второе сражение на реке Калка.

- [Пожаловаться на это сообщение \(./report.php?f=56&p=179737\)](#).

- [Цитата \(#postform\)](#).

- —

#1567 **Terra M** » 03.10.2024, 16:16

Гора Серединовка-знаковое и красивое место Приазовья. Хутор Серединовка, он же немецкий хутор Янов, он же Каменнобродский....что уж точно говорит , что именно в этом месте через Кальмиус был каменный брод. Никак не мог найти место старого хутора, он как исчез. Только кладбище и братская могила посередине поля. Но в 2021 году встретились на кладбище старики- жители Шевченко, которые видели в 60 х годах место где находился хутор и поделились на словах историей переселения жителей Серединовки. По их словам, чтото нашли в этом районе геологи и собирались рыть карьер, затеяли переселение, но пришла команда обеспечивать Мариуполь водой и расширять зеркало водохранилищ вокруг города. Карьер не вырыли, хутор сровняли...

Последний раз редактировалось [Terra M \(./memberlist.php?mode=viewprofile&u=11674\)](#)
03.10.2024, 16:20, всего редактировалось 1 раз.

- [Пожаловаться на это сообщение \(./report.php?f=56&p=179738\)](#).

- [Цитата \(#postform\)](#).

- —

#1568 **Terra M** » 03.10.2024, 16:19

А по одной из версий, именно на горе Серединовка стоял сводный русский лагерь во время битвы на реке Калка и именно там положили под щиты русских князей , поставили столы на них и пировали победители той битвы- монголо татары.

- [Пожаловаться на это сообщение \(./report.php?f=56&p=179739\)](#).

- [Цитата \(#postform\)](#).

- —

#1569 **DSitni** » 03.10.2024, 16:34

Terra M писал(а):

тем более совсем рядом был брод на Серединовку

А расскажите нам про Серединовку...

И 3 км от Штанов до урочища - как-то не совсем рядом...



,

И да - Старый Крым, никакого отношения не имеет к Каменскому (Кальчикскому) водохранилищу - он там рядом не стоял.

.

- [Пожаловаться на это сообщение \(./report.php?f=56&p=179740\).](#)
- [Цитата \(#postform\).](#)
- —

#1570 **DSitni** » 03.10.2024, 16:39

Terra M писал(а):

и через столетие второе сражение на реке Калка.

.

А почему интернет не знает о таком сражении ?..

Да и с кем, через 100 лет, там воевать было с монголами ?...

.

- [Пожаловаться на это сообщение \(./report.php?f=56&p=179741\).](#)
- [Цитата \(#postform\).](#)
- —

#1571 **Terra M** » 03.10.2024, 17:29

Интернет как раз и знает именно о втором сражении - когда монголо татары сражались с ...монголо татарами за право быть ханом, и именно в районе Македоновки в 14 веке

- [Пожаловаться на это сообщение \(./report.php?f=56&p=179742\).](#)
- [Цитата \(#postform\).](#)
- —

#1572 **Terra M** » 03.10.2024, 17:31

Ая про Старый Крым ничего и не писал-я писал про современное Старокрымское водохранилище

- [Пожаловаться на это сообщение \(./report.php?f=56&p=179743\).](#)
- [Цитата \(#postform\).](#)
- —

#1573 **Terra M** » 03.10.2024, 17:35

1380 год, битва на реке Калка между Мамаем и Тохтамышем. В интернете очень много об этой междоусобной войне за власть

- [Пожаловаться на это сообщение \(./report.php?f=56&p=179744\).](#)
- [Цитата \(#postform\).](#)
- —

#1574 **L.V.** » 03.10.2024, 17:38

Terra M писал(а):

Встречал на одной старой карте обозначение балка ЛИпина , что на левом берегу сейчас называется балка Ляпина или Ляпинская

Terra M писал(а):

а кстати, как Вам на карте 1702 года не Ляпинская балка, а Липина балка, то есть не Ляпино а Липино?))

Цинк: </viewtopic.php?p=168267#p168267> (<http://vse-grani.com/viewtopic.php?p=168267#p168267>)

Вложенные в то сообщения изображения не сохранились. Но очень подозреваю, что это карта была не 1702 года (там таких названий не мелькало), а намного более позднего времени. В письменных источниках Ляпина коса упоминается с середины XVIII века. Не Липина.)

- [Пожаловаться на это сообщение](#) (./report.php?f=56&p=179745).
- [Цитата](#) (#postform).
- —

#1575 L.V. » 03.10.2024, 17:46

Terra M писал(а):

1380 год, битва на реке Калка между Мамаем и Тохтамышем. В интернете очень много об этой междоусобной войне за власть

Из летописной повести "О ПОБОИЩИ ИЖЕ НА ДОНУ И О ТОМЪ, ЧТО КНЯЗЬ ВЕЛИКИЙ БИЛСЯ СЪ ОРДОЮ". Поздний источник, примерно середины XV века. О событиях после поражения Мамаю на Куликовом поле:

Тогда же Мамай не въ мнозѣ убѣжа и прибѣжа въ свою землю в малѣ дружинѣ. Видя себе бита, и бѣжавша, и посрамлена, и поругана, паки гнѣвашеся и събра остаточную свою силу, хотя ити изгономъ паки на Русь. Сиче же ему умыслившу, и се прииде ему вѣсть, что идет на него нѣкий царь съ востока Тохтамышъ из Синие Орды. Мамай же, юже уготовалъ рать на ны, с тою ратию готовою и поиде противу его. И срѣтосаша на Калках, и бысть имъ бой. И царь Тахтамышъ побѣди Мамаю и прогна его. Мамаевы же князи сшедше с конь своих и биша челомъ царю Тахтамышу, и даша ему правду по своей вѣре, и яшася за него, а Мамаю оставиша поругана. Мамай же то видѣвъ, и скоро побѣжа съ своими единомысленики. Царь же Тахтамыш посла за ними в погону воя своя. Мамай же гонимъ сыи, и бѣгаа пред Тахтамышевыми гонители, и прибѣжа близ града Кафы. И съслася с кафинци по докончанию и по опасу, дабы его приали на избавление, дондеже избудеть от всѣх гонящих его. И повелѣша ему. И прибѣже Мамай в Кафу съ множествомъ имѣния, злата и сребра. Кафинци же свѣщавшеся, створиша над нимъ облесть, и ту от них убьенъ бысть. И тако бысть конецъ Мамаю.

А самъ царь Тахтамышъ, шед, взя Орду Мамаеву и царици его, и казны его, и улусъ всь поима, и богатство Мамаево раздѣли дружинѣ своей. И оттуду послы своя отпусти къ князю Дмитрию и къ всѣмъ княземъ рускимъ, повѣдая имъ свой приход, и како въцарися, и како супротивника своего и их врага Мамаю побѣди, а самъ, шед, сѣде на царствѣ Волжѣскомъ. Князи же русии посла его отпустиша съ честию и с дары, а сами на зиму ту и на ту весну за ними отпустиша в Орду къ царю коиже своих килициевъ 317 съ многими дары.

Тогда же Мамай с немногими убежал и пришел в свою землю с небольшой дружиной. И, видя, что он разбит, и обращен в бегство, и посрамлен, и поруган, снова распалился гневом и собрал оставшиеся свои силы, чтобы опять напасть на Русь. Когда он так порешил, пришла к нему весть, что идет на него с востока некий царь Тохтамыш из Синей Орды. Мамай же, подготовивший войско против нас, с тем войском готовым и пошел на него. И встретились на Калках, и была у них битва. И царь Тохтамыш одолел Мамаю и прогнал его. Мамаевы же князья, сойдя с коней своих, били челом царю Тохтамышу, и принесли присягу ему по своей вере, и стали

на его сторону, а Мамай оставили посрамленным; Мамай же, увидев это, поспешно бежал со своими единомышленниками. Царь же Тохтамыш послал за ним в погоню воинов своих. А Мамай, гонимый ими и спасаясь от Тохтамышевых преследователей, прибежал в окрестности города Кафы. И вступил он в переговоры с кафинцами, уговариваясь с ними о своей безопасности, чтобы приняли его под защиту, пока он не избавится от всех преследователей своих. И разрешили ему. И пришел Мамай в Кафу со множеством имущества, золота и серебра. Кафинцы же, посовещавшись, решили обмануть Мамай, и тут он был ими убит. И так настал конец Мамаю.

А сам царь Тохтамыш пошел и завладел Ордой Мамаевой, и захватил жен его, и казну его, и улус весь, и богатство Мамаево раздал дружине своей. И оттуда послов своих отправил к князю Дмитрию и ко всем князьям русским, извещая о своем приходе и о том, как воцарился он и как противника своего и их врага Мамай победил, а сам сел на царстве Волжском. Князья же русские посла его отпустили с честью и с дарами, а сами той зимой и той весной отпустили с ними в Орду к царю каждый своих киличиев с большими дарами.

[https://azbyka.ru/otechnik/Istorija_Tserkvi/bibli... teratury-drevnej-rusi-tom-6/11](https://azbyka.ru/otechnik/Istorija_Tserkvi/biblioteka-literatury-drevnej-rusi-tom-6/11)
(https://azbyka.ru/otechnik/Istorija_Tserkvi/biblioteka-literatury-drevnej-rusi-tom-6/11)

- [Пожаловаться на это сообщение \(./report.php?f=56&p=179746\)](#).
- [Цитата \(#postform\)](#).
- —

#1576 Terra M » 03.10.2024, 17:47

Если стоять на Серединовке на север брод был по оврагу и уходил влево на 1 км южнее Ключевого через мельницы в сторону левого берега Кальчика, и вот на высоком берегу ШТАНОВ, со стороны Ключевого лежал в 2020 году камень узкий и длинный (1,5 -1,8 метра).

- [Пожаловаться на это сообщение \(./report.php?f=56&p=179747\)](#).
- [Цитата \(#postform\)](#).
- —

#1577 DSitni » 03.10.2024, 17:57

Terra M писал(а):

Ая про Старый Крым ничего и не писал-я писал про современное Старокрымское водохранилище

Именно современное водохранилище, с самого его строительства, НЕ называется Старокрымским..

А только - Кальчикским или - Каменским, по ближайшему к нему посёлку...

пос. Каменск изначально имел название - Кальчикстрой...

К посёлку Ст. Крым, можно отнести только старокрымские карьеры, заполненные водой... и всё .

- [Пожаловаться на это сообщение \(./report.php?f=56&p=179748\)](#).
- [Цитата \(#postform\)](#).
- —

#1578 DSitni » 03.10.2024, 17:59

L. V. писал(а):

...И встретились на Калках, и была у них битва...

Мёдом, что ли тут намазано - в таких неудобьях сражаться ?

,

- [Пожаловаться на это сообщение \(./report.php?f=56&p=179749\)](#).
- [Цитата \(#postform\)](#).
- 2

#1579 ENT » 04.10.2024, 12:46

Добрый день, уважаемые коллеги-краеведы!

Рад, что Ваш форум жив-здоров!

Я также интересовался в свое время битвой на Калке осенью 1380 г., бывал на Серединовке. Мое мнение: наиболее вероятно что битва эта произошла в Северном Приазовьи. Более точно и конкретно, к сожалению, сказать пока нельзя,

И вот почему:

"К сожалению, краткость и стереотипный характер летописных сообщений не позволяют более точно локализовать место столкновения «на Калках». По сообщениям русских летописей [46, с. 367; 151, с. 128], Мамай был убит в конце 1380 г. в Каффе, где он пытался с горсткой оставшихся верными ему эмиров и «со множеством золота и серебра» укрыться от преследования".

Более подробно весь материал и моя аргументация изложены в моей недавно вышедшей книге, на стр. 70-72:

Тарасенко, Е.Н. Золотоордынский период Северного Приазовья / Е.Н. Тарасенко - М. : Порт приписки, 2023. - 154 с. : ил.

ISBN 978-5-907779-04-4

https://papacoma.narod.ru/books/tarasenko/golden_horde_tarasenko.pdf

(https://papacoma.narod.ru/books/tarasenko/golden_horde_tarasenko.pdf)

Если вкратце, то письменные источники по событию краткие и туманные, допускают разные толкования по месту. На настоящий момент под всем этим нет главного - археологии.

Если интересуетесь подробностями, посмотрите в моей книге, она есть в Ленинке (РНБ), и, спасибо LV, есть и в интернете на Рарасоте.

Всего Вам доброго и краеведческих успехов.

С уважением,

- [Пожаловаться на это сообщение \(./report.php?f=56&p=179750\)](#).
- [Цитата \(#postform\)](#).
- —

#1580 L.V. » 04.10.2024, 15:27

Присоединюсь к мнению уважаемого ENT`а. Из доступных текстовых источников уже выжали все, что можно было, по ним места этих двух битв установить не получится. Ходили слухи, что "черные" нашли место какой-то битвы и тихонько его дербанили, но точной информации у меня нет.

- [Пожаловаться на это сообщение \(./report.php?f=56&p=179751\)](#).
- [Цитата \(#postform\)](#).
- 1

#1581 ENT » 04.10.2024, 16:44

Уважаемые коллеги!

Не хотелось Вас разочаровывать, но в историографии событий на Калке 1380 г. есть и точка зрения, что битвы вообще не было (не было столкновения больших конных масс, не было павших, не было потерь вооружения и снаряжения коней), т.е. тех событий, которые оставляют значимый археологический след. А что было?, а было столкновение без битвы: два войска постояли друг против друга, началось массовое предательство эмиров Мамай и их переход на сторону Токтамыша. После этого Мамай дал тягу в Крым, осознал свой проигрыш. И никаких археологических следов события, "концы в воду"! Это не самая распространенная и вероятная версия, но она имеет место быть. Печально, но факт.

С уважением,

ENT

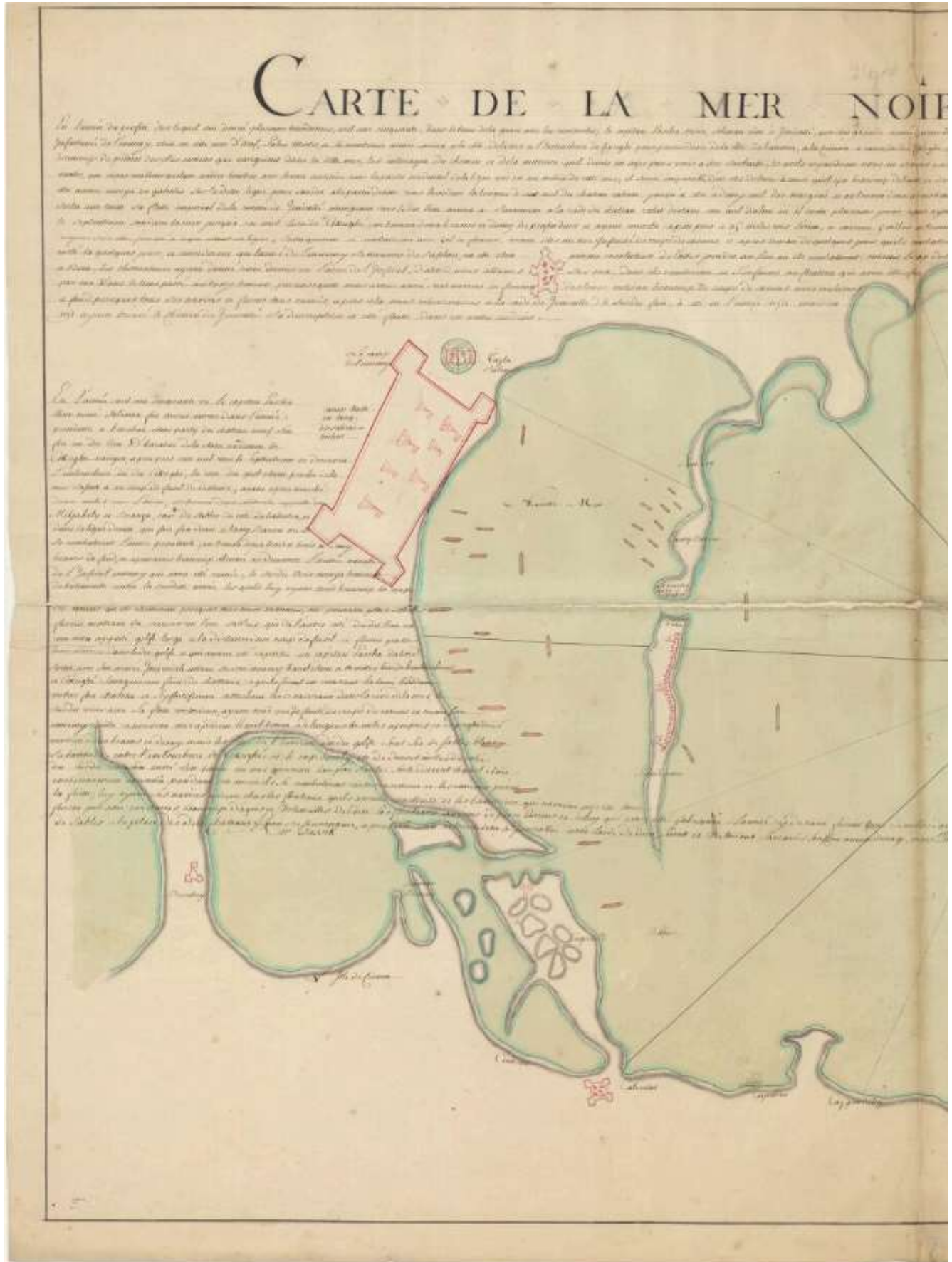
- [Пожаловаться на это сообщение \(./report.php?f=56&p=179762\)](#).

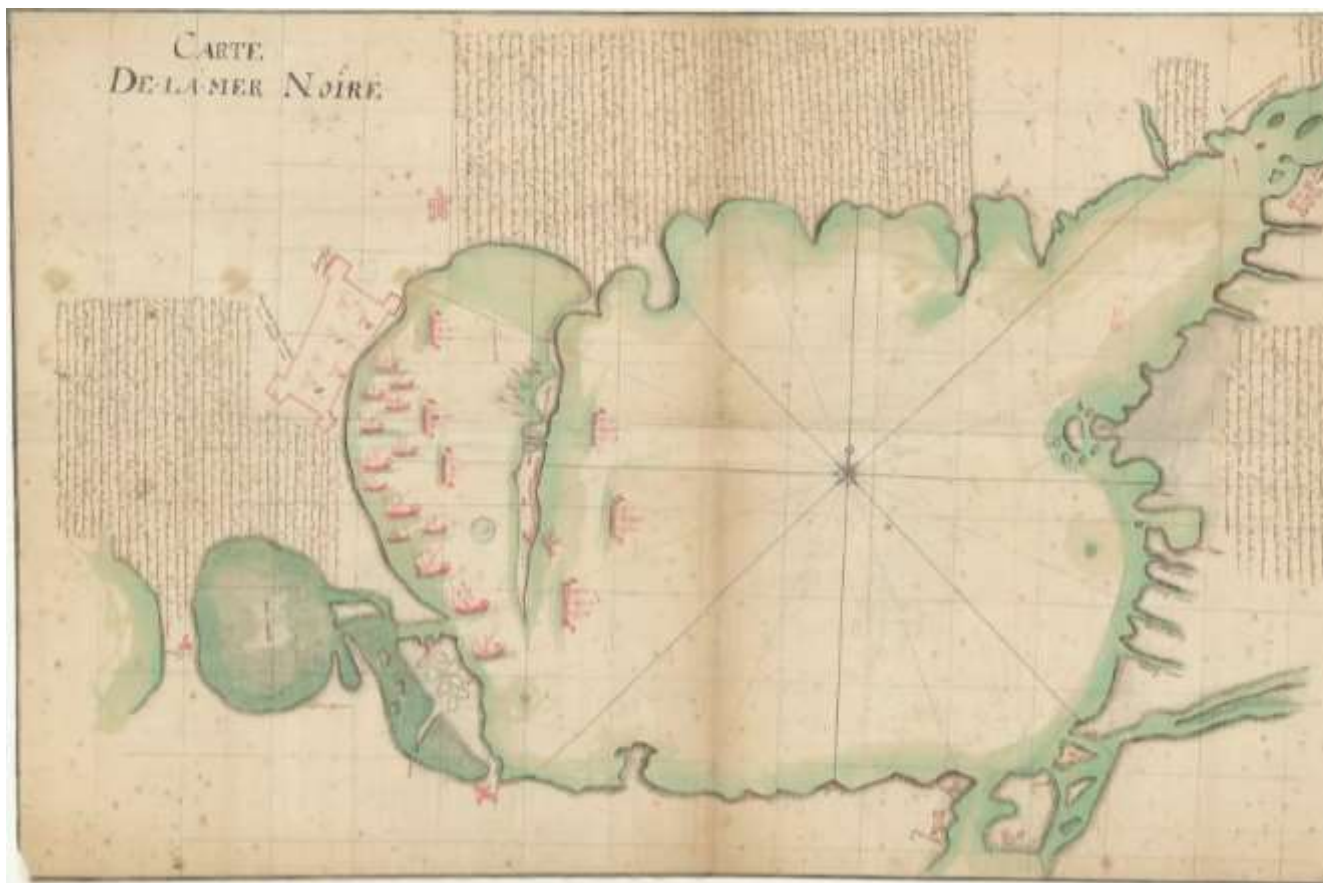
• [Цитата \(#postform\)](#).

• 1

#1582 L.V. » 06.10.2024, 16:32

Благодаря уважаемому Науму выложил на Папакоме две французские карты, выполненные на основе каких-то османских источников и иллюстрирующие действия турецкого флота против русской флотилии Бредаля на Азовском море в 1737 году.





Ссылка: https://papacoma.narod.ru/maps/war_maps_1737_frank_turk.htm
 (https://papacoma.narod.ru/maps/war_maps_1737_frank_turk.htm).

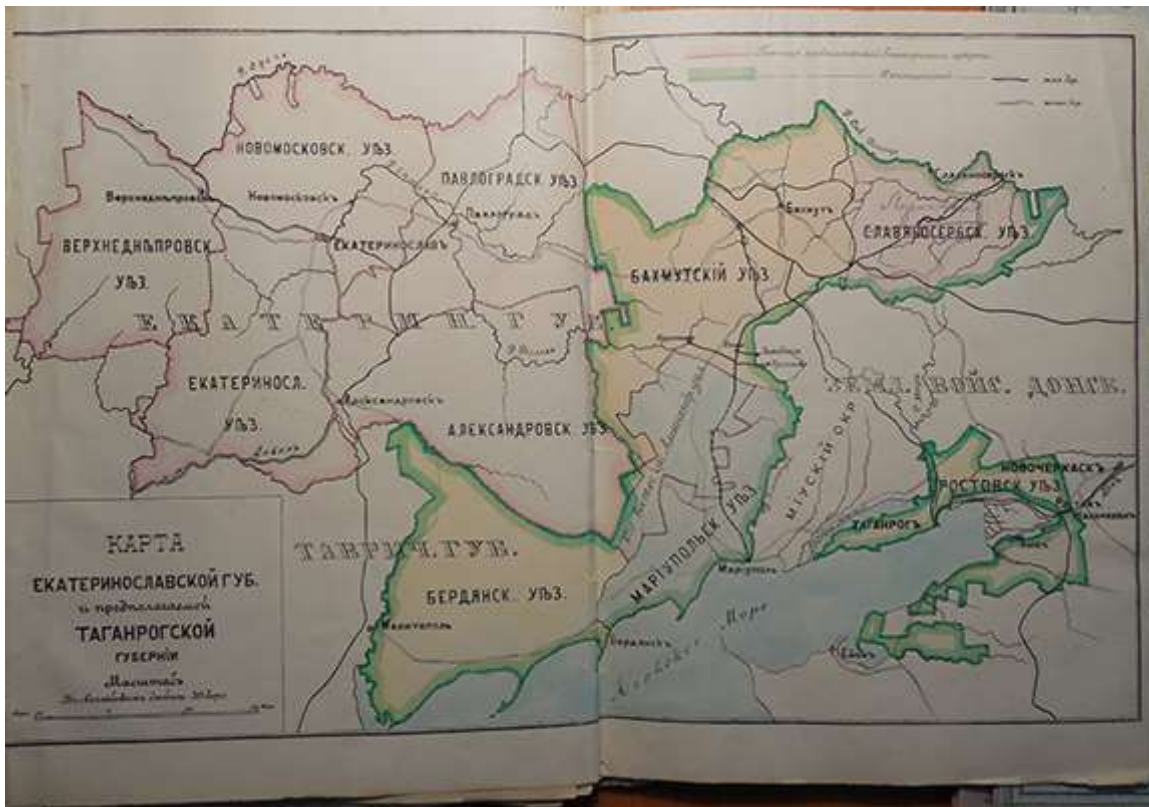
Там обширные текстовые описания, сделанные на основе не русских, а турецких данных. И, вполне вероятно, что турки там что-то интересное могут сообщить (например, в тексте упоминается de Balastra). Но, к сожалению, перевода османской информации с французского

языка - у меня для вас пока нет. Звоняйте... 🗨️

- [Пожаловаться на это сообщение \(/report.php?f=56&p=179766\)](#).
- [Цитата \(#postform\)](#).
- 1

#1583 L.V. » 09.10.2024, 17:02

Выложил на Папакоме карту нереализованного проекта устройства из восточной части Екатеринославской губернии новой Таганрогской губернии, 1880-е годы. Туда должен был войти в том числе и Мариупольский уезд.



(https://paracoma.narod.ru/maps/taganrog_gubernia_1881.htm)

От кого ее получил, к стыду своему, уже не помню. И в почте не смог найти. Поэтому поблагодарить не получается... 🙄

- [Пожаловаться на это сообщение \(. /report.php?f=56&p=179770\)](#).
- [Цитата \(#postform\)](#).
- —

#1584 L.V. » 11.10.2024, 16:49

Кажись, нашел, откуда есть пошла земля Ляпинская, точнее коса. Оказывается, с XV века в нижнем Приобье существовало самоедское [Ляпинское княжество](https://ru.wikipedia.org/wiki/Ляпинское_княжество). А вот как это название на Прикальмиусье мигрировало - это уже отдельный вопрос. 😊😊😊

- [Пожаловаться на это сообщение \(. /report.php?f=56&p=179772\)](#).
- [Цитата \(#postform\)](#).
- —

#1585 Алекс » 12.10.2024, 06:21

L.V. писал(а):

Кажись, нашел, откуда есть пошла земля Ляпинская, точнее коса. Оказывается, с XV века в нижнем Приобье существовало самоедское Ляпинское княжество. А вот как это название на Прикальмиусье мигрировало - это уже отдельный вопрос.

Мне кажется, что связи Ляпинского княжества с мариупольским левобережным Ляпино нет. Ляпинское княжество основано на реках Ляпин и Северная Сосьва. Так вот, по названию одной из этих рек (Ляпин) и произошло название этого княжества. Название же Мариупольского Ляпино происходит, скорее, по фамилии землевладельца Ляпина.

- [Пожаловаться на это сообщение \(. /report.php?f=56&p=179774\)](#).
- [Цитата \(#postform\)](#).
- —

#1586 L.V. » 12.10.2024, 10:04

Это была просто шутка юмора. 🤪 Понятно, что по фамилии. Только в середине XVIII века никаких "землевладельцев" здесь еще не было. Но какой-то Ляпин чем-то отметил...

- [Пожаловаться на это сообщение \(. /report.php?f=56&p=179775\).](#)
- [Цитата \(#postform\).](#)
- —

#1587 **наум** » 12.10.2024, 17:31

При Петре 1 был стольник с такой фамилией Артемон Перфильев сынъ Ляпин, у Донских казаков есть такая фамилия и то что он из русских это бесспорно.

- [Пожаловаться на это сообщение \(. /report.php?f=56&p=179778\).](#)
- [Цитата \(#postform\).](#)
- 1

#1588 **L.V.** » 13.10.2024, 11:26

Уважаемый Наум прислал французскую карту Черного моря 1705 года, на которой приводится много турецких названий прибрежных объектов. Вдоль северного берега Азовского моря, на пространстве между Миусом и Молочной (?) показаны четыре топонима: Papas Koumy (Папакома, Кривая коса), Balisire (Белосарайка), Bourout (Бурут, Берда?) и непонятный Tires. А в юго-восточной части Таганрогского залива показан большой мыс, подписанный Cap AkKoum[?] (последняя буква, возможно, съедена береговой штриховкой). Этот мыс в источниках известен как Ак-Кум (Белые пески) или Акче-Кумлар (Серебряные пески). Позже наши предки его каким-то образом переименовали в Ачаковскую или Очаковскую косу (сейчас официально называется Павло-Очаковской).

Чем меня это торкнуло. Papas Koumy. С учетом того, что во французском сочетание букв -ou- читается как русское "у", то здесь мы получаем звучание Папас Кумы. И второе слово, похоже, тюркское слово, обозначающее "пески" (как в Кара-кумы, Кызыл-кумы и в соседнем Ак-куме). То есть, здесь, по всей видимости, местными татарами имелись в виду пески, складывающие Кривую косу. Еще бы выяснить, что у них Папас обозначало... По звучанию насколько напоминает местное название птицы-пеликана как "бабы" (звуки б/п взаимопереходящие). Но не уверен.

Но если в дальнейшем окажется, что мы правильно расшифровали вторую часть этого топонима, то первичной формой, скорее всего, нужно будет принять именно татарский топоним, а Рарасоті на итальянских портоланах XIV - XV веков - просто звукоподражание. Будем еще смотреть...

- [Пожаловаться на это сообщение \(. /report.php?f=56&p=179779\).](#)
- [Цитата \(#postform\).](#)
- —

#1589 **Terra M** » 13.10.2024, 16:15

Рара- по гречески Отец или Священник, может греки начали, а татары переименовали слово?)

- [Пожаловаться на это сообщение \(. /report.php?f=56&p=179780\).](#)
- [Цитата \(#postform\).](#)
- —

#1590 **Terra M** » 13.10.2024, 16:17

Отец или священник по гречески заканчивается на ,,с,, ПАПАС

- [Пожаловаться на это сообщение \(. /report.php?f=56&p=179782\).](#)
- [Цитата \(#postform\).](#)
- —

#1591 **L.V.** » 13.10.2024, 16:26

Terra M писал(а):

Отец или священник по гречески заканчивается на ,,с,, ПАПАС

Да, я встречал сообщения, что по татарски "папас" могло означать христианского священника, монаха. Но как-то название не очень стыкуется: Священнические пески? Монашеские пески? Как-то не совсем естественно звучит. Тогда народ обычно проще к названиям относился, особо не заумствовал. Но кто знает? Может это и имели в виду.

- [Пожаловаться на это сообщение \(. /report.php?f=56&p=179783\).](#)
- [Цитата \(#postform\).](#)
- —

#1592 **Terra M** » 13.10.2024, 17:44

Коумпапос с греческого-, крестный отец,, или же чтото связаное с богом веселья Дионисом, может местные жители в те времена переняли греческую традицию виноградарства и отдавали таким образом дань Дионису?

- [Пожаловаться на это сообщение \(. /report.php?f=56&p=179784\).](#)
- [Цитата \(#postform\).](#)
- —

#1593 **Terra M** » 13.10.2024, 18:04

Тем более что в устье Кубани еще с 4 века до н.э. упоминается греческий город, который позже турки переименуют визвестную нам Тьмутаракань. Наверняка первые кто современное Азовское море изучил и самое главное ОПИСАЛ для потомков - это были греки

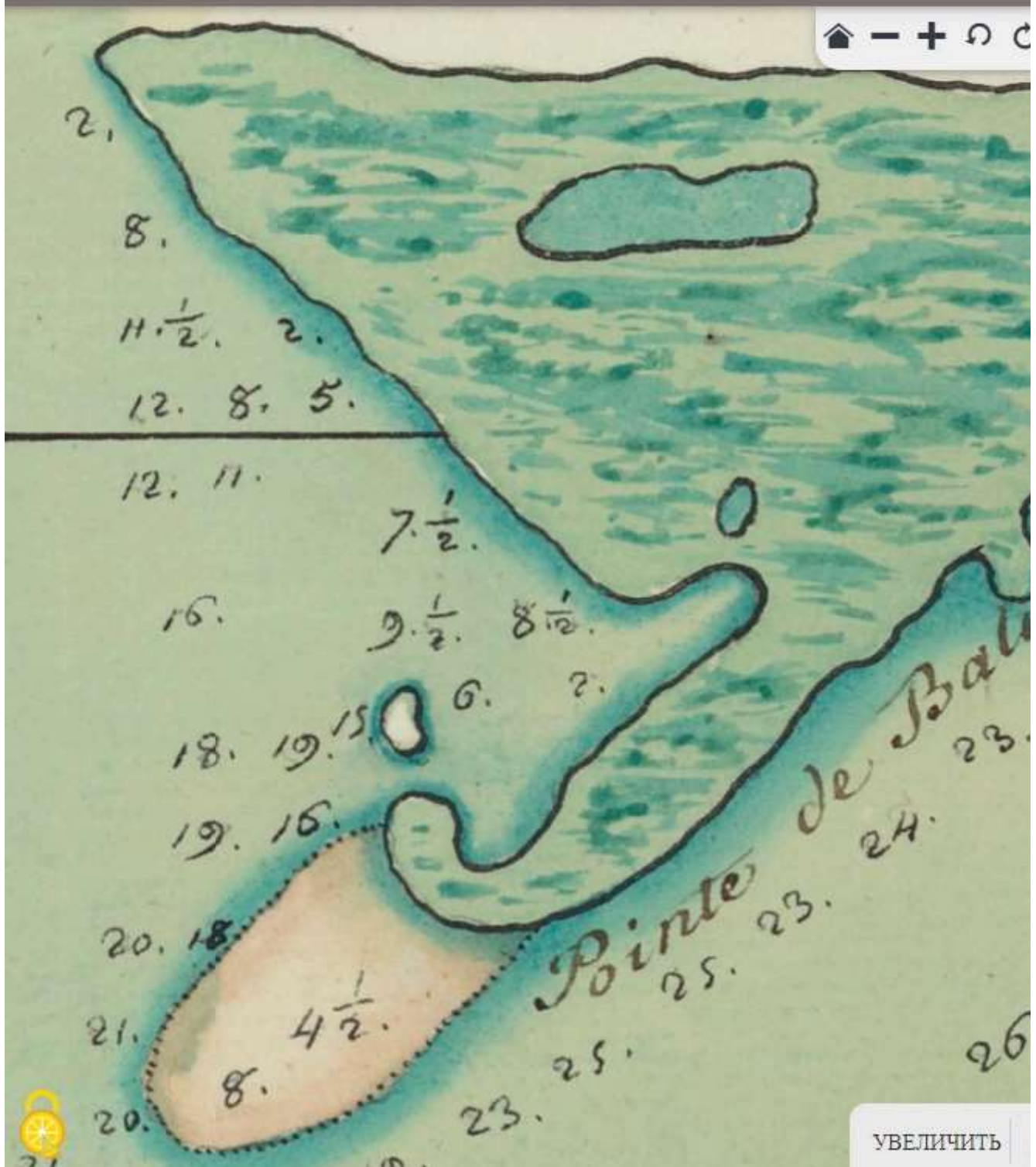
- [Пожаловаться на это сообщение \(. /report.php?f=56&p=179785\).](#)
- [Цитата \(#postform\).](#)
- —

#1594 **Ayvengo** » 13.10.2024, 19:00

L. V. писал(а):

Уважаемый Наум прислал французскую карту Черного моря 1705 года, на которой приводится много турецких названий прибрежных объектов. Вдоль северного берега Азовского моря, на пространстве между Миусом и Молочной (?) показаны четыре топонима: Парас Коуму (Папакома, Кривая коса), Balisire (Белосарайка), Bourout (Бурут, Берда?) и непонятный Tires...

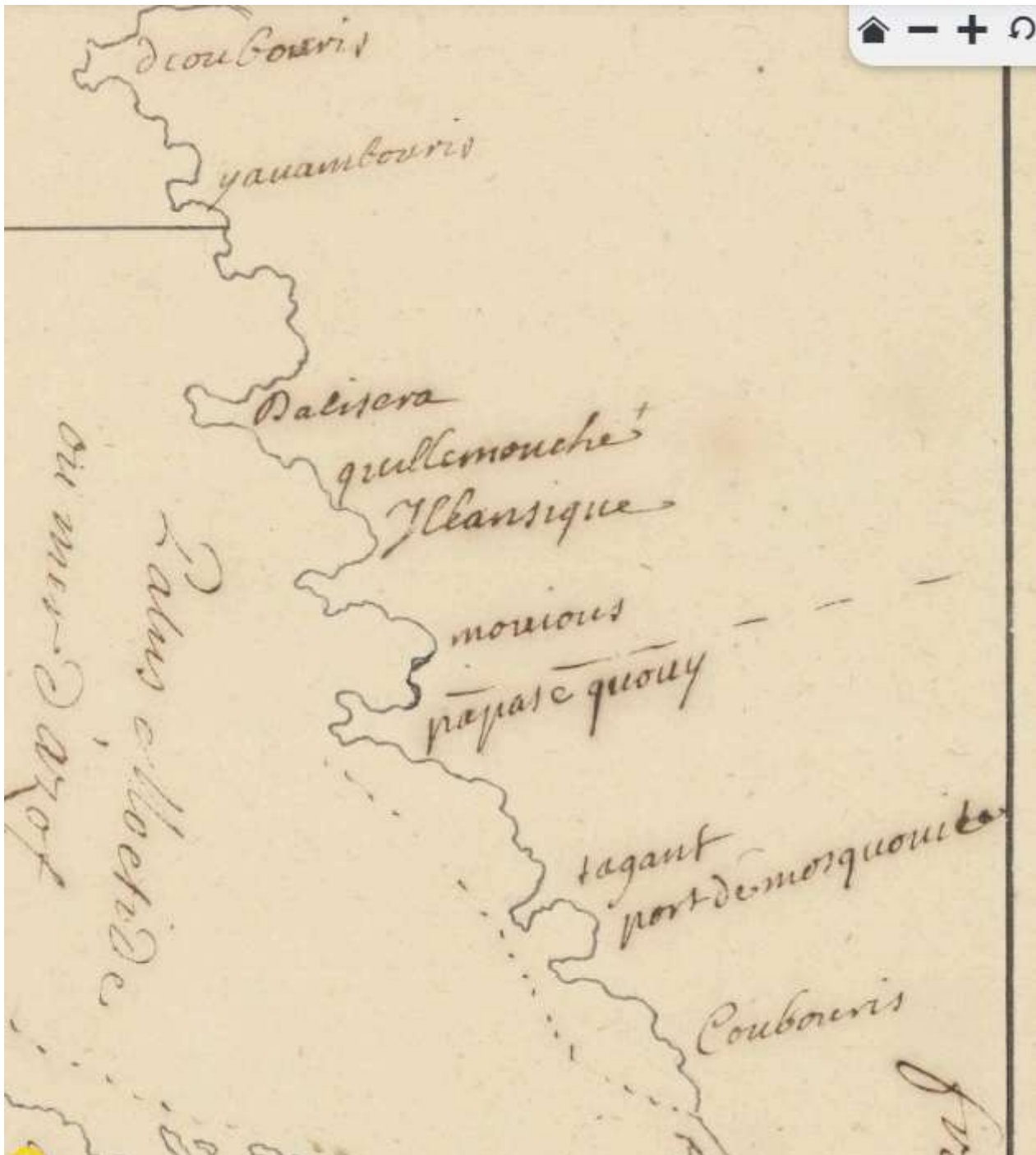
План части моря Азова от мыса Балюстра до Таганрога.



(<https://postimages.org/>)

Как вариант происхождения топонима : форма косы напоминала французам архитектурный завиток капители ионического ордера.

На Галлике ещё куча географических загадок...



(<https://postimages.org/>).

- [Пожаловаться на это сообщение \(. /report.php?f=56&p=179786\)](#).
- [Цитата \(#postform\)](#).
- -

#1595 Terra M » 13.10.2024, 19:10

А в середине побережья на карте Иеланчик?)

- [Пожаловаться на это сообщение \(. /report.php?f=56&p=179789\)](#).
- [Цитата \(#postform\)](#).
- 2

#1596 Palestrra » 13.10.2024, 19:51

А если предположить, что большинство профессиональных мореходов на Азове как раз были грекоязычными всегда? И в древности, и во времена Византии, и когда часть Византии оказалась под франками-крестоносцами, а часть под османами, и когда генуэзцы взяли под контроль Южный берег Крыма. Да и в самой современной Италии просто масса греческих колоний была и диаспора мощнейшая. Вспомнить того же святителя Николая, покровителя моряков, мощи которого греки из южноитальянского порта Бари просто украли у греков с из турецких Мир Ликийских?

Есть исследование, где в столбик удобно собраны десятки названий, которые употребляются на разных старых картах, относительно какого-то места с современными координатами. Гордеев А.Ю., Терещенко А.А. Топонимия побережья Чёрного и Азовского морей на картах-портоланах XIV-XVII веков. 2-е издание. В 2 томах. Том 1.

https://www.academia.edu/35778167/v_1_Гордеев_Ант..._XIV_XVII_centuries_2_th_issue

https://www.academia.edu/35778167/v_1_Гордеев_Антон_Юрьевич_Топонимия_побережья_Чёрного_и_Аз

Со страницы стр. 298 документа начинается Северное Приазовье.

И на месте Кривой Косы кроме традиционных *parasota/o/i* есть и варианты *rasaia*, *parasogao*, *parasoiaa*, *parasogia*, *parosaino*, *para souaou*, *para sogao* - как раз похоже на «Папа(с)-Кая».

Но есть и более оригинальные: *Parachomata*, *Para comi*, *Parachoma*.

А у греков есть традиция вежливого обращения к священнику по имени, вроде «батюшка/отче Николай», которая превратилась в фамилию их потомков: Папакосмас (Папакосμάς, т.е. отче Кузьма), Папаниколау (Папанικόλαου), Папаянни (Паπαγιάννης, отче Иван), Папаконстантину (Паπακωνσταντίνου), Папавасили (Паπαβασίλη), Папамихали (Паπαμιχαήλ), Папандреу (Паπαανδρέου, отче Андрей), Пападимитриу (Паπαδημητρίου), Папалеонтиу (Паπαλεοντίου).

И если сравнить *Paras Koumu* (а на некоторых картах есть ещё и *Parachomata*, *Para comi*, *Parachoma*) то есть сходство с тем же Папакосмас (Папакосμάς, т.е. отче Кузьма).

Кстати, у мариупольских греков слово всегда было в ходу в этом значении. Фамилии Папазов (παπάς "священник"), Папазоглу (греч. παπάς "священник" + тур. формант оулу "сын"), Папака (παπάκι "попик, попов (сын), попович"), Папакиев, Папакин, Папакица говорят сами за себя.

- [Пожаловаться на это сообщение \(./report.php?f=56&p=179790\)](#).
- [Цитата \(#postform\)](#).
- 1

#1597 **Palestrra** » 13.10.2024, 19:52

Пишут, что корень «кая» в тюркских языках (qaya) означает «скала», а «бурун» (burun) - мыс. Но бывает и смесь: Бурун-Кая (также Калай-Бурун) — развалины средневекового укрепленного загона (убежища) IX—X века. Мыс (утёс) Бурун-Кая.

А вот сочетание «ялчын къая» уже означает утёс, «сапкъын къая» — валун.

А в Крыму греко-тюркский симбиоз названий привычен:

Греческое Ай-Илья́ (пророк Илья) — скалистый массив Байдарской яйлы — превратилось в Илья́с-Кая́.

Эклизи́-Буру́н (вершина плато Чатыр-Даг) тоже тюркско-греческое «Церковный мыс» (εκκλησία — греч. «церковь», бурун — татарск. «мыс»).

Есть Ставри-Кая — «Крестовая скала» (σταυρός — греч. «крест», бурун — татарск. «скала»).

И вот какой нюанс: утка по-гречески будет «папия» (πάπια), утиный — «папиас» (πάπιας), утёнок — «папаки» (παπάκι). И тогда утиный мыс на греко-тюркском вполне может звучать «Папиас-Кая». А на Кривой косе как раз заповедник «Меотида» с уникальными колониями гнездований водолюбивых птиц.

Белосарайская коса тоже известна как место массового гнездования птиц, «птичий роддом», они вместе с Кривой косой из-за этого объединены в «Меотиду» — природный национальный парк.

А если глянуть тему "Карты Черного и Азовского моря из атласа Пири-реиса 1525 года"

(<https://papacoma.narod.ru/maps/piri-reis.htm> (<https://papacoma.narod.ru/maps/piri-reis.htm>)), то в расшифрованной карте на месте Белосарайской косы (обозначено цифрой 3) есть Yuvan Burnu.

А по-турецки гнездо «yuva» + мыс «burnu».

На той же карте под номером 7 между Миусом и Доном есть Kuşburnu, птица по-турецки – «kuş» + мыс «burnu».

Уже похоже на систему.

- [Пожаловаться на это сообщение \(. /report.php?f=56&p=179793\)](#).
- [Цитата \(#postform\)](#).
- —

#1598 **Palestrra** » 14.10.2024, 08:11

У турков сегодня есть свой Баллысарай (Ballisaray) — деревня в провинции Бурса. В деревне мощные традиции, есть даже Ballisaray Yardımlaşma ve Kültür Derneği - Ассоциация солидарности и культуры Баллысарая.

На карте (<https://mapcarta.com/12989844> (<https://mapcarta.com/12989844>)) видно, что через деревню проходит крупная дорога между городами Кютахья и Балыкесир (Kütahya - Balıkesir yolu).

Название г. Балыкесир получилось очень интересно: в византийскую эпоху поселение вокруг замка получило название Палеокастрон (т.е. «Старый замок»). Но Палеокастрон - это именительный падеж, в других конечная -н отпадает на слуху у людей чаще всего было "Палеокастро" . Завоевавшие этот край турки слышали данное название, но под влиянием своих родных слов BALIĞ ("цитадель", "обнесенный стеной город"), ŞEHİR ("город"), HISAR ("крепость") превратили Палеокастро в Балыкесир (Balıkesir).

Если такая же греческая "старая крепость" Палеокастро находилась на Белосарайке, то можно представить аналогичное превращение сперва в Балестру, а потом и в Балысарай.

Интересно, что в Турции и Азербайджане сёла Balykaya, Bağlıkaya, Balıkaya, Ballıkaya, Ballıca - не редкость. Есть туристическая достопримечательность Турции - "Медовая пещера" Балыджа. А вот Балысарай (Ballisaray) - один такой. В старых документах это село в историческом регионе Бозук (Бозук - по имени огузского племени) писалось арабской вязью, которую транслитерировали как Ballı Saray и Ballusaray/Ballisaray.

Ниже машинный перевод 3-х отрывков разных материалов с турецкого:

1. Поселение Бозок в регионе: после Манцикертской победы турецкие племена устремились в Анатолию. Племена огузов, особенно бозоки, пришли со своей культурой и поселились в Йозгате и прекрасных землях вокруг него. Плато Бозок, самое красивое в Центральной Анатолии.

Это одно из плато. Это плато высотой 1300 метров имеет узкие и длинные долины, редко встречающиеся в других регионах. По дну долины проходят большие и малые ручьи.

Плодородные земли этого прекрасного края были заселены туркменскими племенами племени Бозок и какое-то время они жили счастливо. Счастье Бозоклара длилось лишь до 1243 года.

Конфликт между двумя великими турецкими ханами, Тамерланом и Йылдырым Беязит-ханом, нарушил покой татар. Тимур-хан, победитель битвы при Анкаре, обдумывал крупную экспедицию в Китай. Однако среднеазиатское турецкое население всегда было в меньшинстве по сравнению с китайским населением. Вот почему он решил насильственно переселить черных татар, поселившихся в Анатолии после Кёседагской войны, в Среднюю Азию. По этому поводу черные татары Йозгата и его окрестностей были насильно выселены из региона и отправлены на свою исконную родину. Центральная Анатолия внезапно опустела. Этот разрыв пошел на пользу туркменам Дулкадырлы, поселившимся в Сивасе и Кайсери.

Эти туркмены, принадлежавшие к Бозокской ветви Огуз Эли, за короткое время оккупировали и заселили Йозгат и его окрестности. XV. и XVII. На протяжении веков имя Бозок относилось не к региону, а к людям, живущим там. Однако позже название «Бозок» стало означать название региона.

<http://www.bacilikoyu.com/FileUpload/ds221912/File/bozok.docx>

(<http://www.bacilikoyu.com/FileUpload/ds221912/File/bozok.docx>)

Регион, освободившийся в результате ухода карататаров из региона Бозок в начале 15 века,

был заселен туркменами Дулкадырлы на плато к югу от Сиваса и к востоку от Кайсери (особенно Узуняйла). Распределение регионов, где проживали племена и племена Бозок, поселившиеся в Йозгате и соседних окрестностях в XV веке, следующее:

1. Кызылкокалу: Место, где они живут вместе; Это территория, окруженная Йозгатом, Шефаатли, Еркёем и Мусабейли, а также такими кочевниками, как Эльмахаджилы, Муса Беглю (Мусабейли), Мусабейли Богазы, Калекёй, Азиз Беглю (Азизбейли), Юсуф Абдал, Докуз, Хасанджи и такими культурами, как Топач, Эркекли. и Игдели также включены в эту область. Йозгат, который в 1529-1530 годах был небольшой деревней, также находится в пределах этой границы. Кроме того, Баллы Сарай (Ballı Saray), Яссы Кышла, Игде Кышла, Арик Асан, Агджа Саз, Дерек Кышла, Кёсе Юсуфлу, Али Шарлу, Секилю, Иса Хаджилу и Кёшлер - это поселения, где поселились люди этого племени и дали свои имена.

<https://yozgat-kale.tr.gg/Kale-K.oe.y.ue.-Tarihi-ve-K.oe.keni.htm> (<https://yozgat-kale.tr.gg/Kale-K.oe.y.ue.-Tarihi-ve-K.oe.keni.htm>)

1) В это разделение входят названия феодальных владений, поместий, основанных деревень, деревень, ферм и общин (сообщества в смысле общины, а не религиозной структуры), указанных в соответствии с налоговой системой Атраноса согласно записям 1530 года. (Atranos - сейчас в Турции этот город называется "Эдрине").

2) Пока можно сказать, что эти названия представляют собой список древнейших поселений, характерных для нашего региона. Писатель-расследователь Ав.Ниязи Топчу заявил, что эти записи в основном относятся к переписи населения 1521 года.

3) Деревни написаны не в алфавитном порядке. Чтобы было удобнее просматривать, я расположил их в алфавитном порядке.

Ballusaray / Ballısaray,

Balyas,

Basak,

Belenviran / Belenören

Biçerler,

Boyaluca / Boyalıca,

Vozcaarmut,

Vozcaviran / Bozcaören

Bozviran / Bozören

Budaklar,

Burun,

Burunviran,

Burnik (Burmi, Burmu'nun eski adı olabilir)

<https://www.facebook.com/348499148936985/posts/907146846405543/>

(<https://www.facebook.com/348499148936985/posts/907146846405543/>)

А дополнительный интерес может быть в том, что по соседству с Доном турецкие источники расположили реку Бозук/Бузук, местоположение которой до сих пор не определено. Вот что пишут о реке Бозук/Бозок/Бузук:

Из послания султана Мурада III хану Девлет-Гирею I с запросом мнения хана о целесообразности постройки крепости на реке Бузук выше Азова:

Протекающая перед крепостью Азов река Дон берет начало в области русов. Двумя дневными переходами выше крепости [Азов] в реку Дон впадает река Бузук.

Река Бузук не имеет явного истока, питается родниками, вытекающими из произрастающего рядом леса. Строевой лес, необходимый для крепости и для изготовления дальняков, привозился с реки Бузук.

В османской хронике Мехмеда Рашида начала XVIII в. о реке Бозук говорится в связи с событиями Булавинского выступления на Дону. Хронист писал о восстании «народа», т. е. донских казаков, жителей множества крепостей, расположенных вдоль Дона и Бозока. Турецкий Аноним начала XVIII в., повествующий о тех же событиях, пишет о проживании

восставших донских казаков возле Азака «по течению реки Бозук» или, в другом случае, именует их кяфирами (неверными) из 32 военных укреплений, «которые находились по течению рек Бозук и Тен (Дон)».

Река Бузук упоминается в сочинении крымского хрониста XVIII в. Абд ал-Гаффара Кырыми:

1) Первое упоминание связано с будущим крымским ханом Хаджи-Гиреем I и его братом Джихан-Гиреем, которые прятались от своего недруга - бека племени кунграт Хайдара - у «булгар под названием туру-юрекли», обитавших близ реки Бузук, где из реки Бузук вытекают реки Тур и Бёркли. Оттуда они скрылись в сторону Дона с тем, чтобы перебраться к черкесам-темиргойцам.

2) В другом месте Кырыми цитирует требования к Петру I главнокомандующего османской армии Балтаджи Мехмед-паши в ходе переговоров на р. Прут летом 1711 г.

Турки предлагали установить следующую границу между Османской империей и Россией: «По линии на расстоянии в восемь часов между реками Орель и Самара; начало границ от местности Кулай Карагач близ реки Днепр, далее - по месту сближения истоков рек, впадающих в Азовское море и истоков рек, впадающих в реку Бузук; конец границы на Дону - река Тимурленк, находящаяся между крепостью Азов и Черкассами».

3) При описании набега 1713 г. на территории Азовской губернии и Слободских полков: остановились на ночлег в таком месте, где было видно дерево реки Бузук. Они поспрашивали, услышали такой ответ: «Большого войска нет, однако воины окрестных городов объединились с кочевыми калмуками, они стоят в ожидании у переправ Бузука. Только они еще не дошли сегодня». Они оттуда ушли, спустились к берегу Бузука, сделали плоты. И начали проходить через место в окрестности города Каманике (Каменка), что находится на три-четыре часа выше от устья Бузука.

4) За пятнадцать дней на границе Москвы в окрестности города Бузум, находящемся на реке Бузук, приняв строй, отправились в разные стороны для грабежа.

Локализация Бузука имеет отношение к проблеме локализации ранних казачьих городков 1550-1570-х гг. Как видим, дальше (ниже) Бузука казачьих поселений не было: недаром казаки оставляли на реке свои суда и достигали цели по суше, пользуясь природными укрытиями и особенностями местности, посещаемой ими, но вряд ли населённой.

Источники о Бузуке на Дону:

И. А. Мустакимов, Д. В. Сень. Азов и донские казаки по османским документам 1560 - 1570-х гг.

https://www.academia.edu/5560026/Азов_и_донские_казаки_по_османским_документам_1560_1570_х_гг_Вестник_Танаиса_Вып_3_Х_Недвигов
(<https://www.academia.edu/5560026/>)

[Азов и донские казаки по османским документам 1560 1570 х гг Вестник Танаиса Вып 3 Х Недвигов](#)
Фоминов А.В. Чепухин А.Г. Татарский набег на территории Азовской губернии и Слободских полков в 1713 году.

https://vk.com/wall-158823732_2323 (https://vk.com/wall-158823732_2323)

Вот и выходит, что общие у нас и Балысарай, и Бузук (а может и Палестра с Палеокастроном).

- [Пожаловаться на это сообщение \(.report.php?f=56&p=179794\)](#).
- [Цитата \(#postform\)](#).
- —

#1599 **Palestrra** » 14.10.2024, 08:17

Есть намёк на турецкий источник, согласно которому "Адиль-Гирей начал строить себе форт (hisar) в месте под названием **Балы-Дере (Bali Dere)**".

Текст отрывка статьи "KIRIM'DAN İRAN'A BİR CENGİZLİ HANZADESİ: ADİL GİRAY SULTAN / ПРИНЦ-ЧИНГИЗИД ОТ КРЫМА ДО ПЕРСИИ: СУЛТАН АДИЛЬ-ГИРЕЙ" из интернет-переводчика:

В период с 1574 по 1577 год, то есть до смерти Девлет-Гирея (Devlet Giray), шла острая борьба за престол между Адиль-Гиреем (Adil Giray) и Калгой Мехмед-Гиреем (Kalgay Mehmed Giray). Адиль Гирей основал свой собственный центр вокруг Ор-Капу (Or Kapısı, т.е. крепости на

Перекопском валу в Крыму). Андрей Тарановский (Andrey Taranowski) из Польши, встретившийся с Адиль-Гиреем в 1569 г., утверждает, что тот находился в окрестностях Ор-Капу (Kurat, 1966: Эк. 6, 032).

Основываясь на российских источниках, Гайворонский и Новосельский также утверждают, что в этот период Адиль Гирей продолжал свою деятельность вокруг Ор-Капу и в 1577 году основал новый город под названием Болы Сарай (Boli Saray) недалеко от реки Кальмиус (Kalmius) к востоку от Ор-Капу/Перекопа (Новосельский, 1948: 33; Гайворонский, 2010: 300). Тот факт, что Ор-Капу и его провинции являются местом обитания ногайских общин, позволяет предположить, что Адиль-Гирей пытался заручиться поддержкой этих общин (Remmal Hoca, 1975: 68).

Из знаменитого «Эпоса об Адил-Султане» (“Adil Sultan Destanı”) следует, что силы Адил-Гирея в основном базировались на ногайцах. Самым важным человеком после Адиль-Гирея в этом эпосе показан Оракоглу Карасай Мирза (Orakoğlu Karasay Mirza). Это имя явно напоминает нам Оракогуллары, одно из малых ногайских племен (Nogay kabilelerinden Orakoğullarını).

Опять же, в эпосе среди тех, кто был опечален известием о мученической кончине Адил-Гирея, упоминаются многолюдные ногайские племена (İnan, 1998: 88, 94-95).

Попытки Адиль-Гирея основать для себя новый центр также нашли отражение в османских источниках с положением о ремонте замка Азов (Azak kalesi). **Важным в этом отношении является то, что, согласно положению, Адиль-Гирей начал строить себе форт (hisar) в месте под названием Балы-Дере (Balı Dere) и нанял для этой работы множество мастеров из района Кафы (BOA, MD 31: s. 115, h. 277).**

В последних скобках отрывка ссылка на турецкую аббревиатуру, расшифровывающуюся как “Başbakanlık Osmanlı Arşivi, Mühimme Defteri No.31” («Османские архивы, Реестр важных дел, том 31»). Основная коллекция Османских архивов при Премьер-министре Турецкой Республики (Başbakanlık Osmanlı Arşivleri) находится в Центральном Государственном архиве (Девлет архивleri) в Стамбуле.

После последних скобок скобки в тексте идёт сноска на дату: 22 Rebiülevvel 985/9 Haziran 1577, которую переводчик передаёт как 22 Раби аль-Авваль 985/9 июня 1577 г.

https://isamveri.org/pdfdrg/D04118/2012_4/2012_4_BASERA_CINARGK.pdf

(https://isamveri.org/pdfdrg/D04118/2012_4/2012_4_BASERA_CINARGK.pdf).

Перевод "dere" на русский — ручей, речка, поток.

Пример переведенного предложения:

Küçük bir dere kayaların arasından akıyor. - Маленький ручей стекал между скал.

Кроме перевода dere=поток интересно, что тут:

- 1) kayaların = скалы
- 2) arasından = сквозь
- 3) akıyor = течет

и слово kayaların звучит как «кайяларын». Очень напоминает летописную реку Каялу.

Действительно она могла получить такое название за то, что течёт среди выступов гранитных пород.

<https://ru.glosbe.com/словарь-турецкий-русский/dere> (<https://ru.glosbe.com/словарь-турецкий-русский/dere>).

Другой словарь даёт такое трактование "dere":

- 1) речка, пересыхающая летом; ручей; русло пересыхающей речки
- 2) овраг; ущелье, теснина
- 3) жёлоб (для стока воды); водосток; канавка (у дороги)

<https://translate.academic.ru/dere/tr/ru/> (<https://translate.academic.ru/dere/tr/ru/>).

Если брать район Белосарайской косы, то там действительно есть претенденты на звание

мелкой речушки/пересыхающей летом речки: Камышеватка, Мокрая Белосарайка, Сухая Белосарайка, Зеленая, Мокрая.

Однако, текст-то именно турецкий, а на деле в Приазовье тюркоязычных наименований много, но "dere" не используют. Повсеместно применяют синонимично тюркское понятие "тарама"=балка. В районе Белосарайской косы самой известной является балка Бабах-Тарама (бабах=степной сурок + тарама=балка). Она впадает в Азовское море несколько километров западнее с. Урзуф. А некоторые жители окрестных сел поясняют этот гидроним как «глубокая балка». Выходит, помнят догреческое название - на карте Ригельмана от 1768 г. и есть балка Глубокая к западу от устья р. Зелёная. А "глубокая" - это уже ближе ко второму значению "dere"= овраг; ущелье, теснина.

Кстати, по воспоминаниям именно в Урзуфе, как и в Мариуполе (который был ещё Павловск), переселенцы из Крыма пришли не на пустое место. Епископ Феодосий (Макаревский) пишет: Жители Урзуфа, по переходе из Крыма на Кальмиусь, заняли под поселение себе древнейший, богатый и обширный зимовник запорожца Степана Ковалю. Добродушный казак-запорожец всё добро и имущество свое на зимовнике уступил грекам. В часовне запорожца Ковалю, в молитвенном деревянном доме его митрополит Игнатий немедленно устроил церковь во имя Архангела Михаила и открыл в ней богослужение и священнодействие.
<http://elib.shpl.ru/ru/nodes/13445-vyp-2-nyneshni...0#mode/inspect/page/340/zoom/7>
 (.<http://elib.shpl.ru/ru/nodes/13445-vyp-2-nyneshnie-uezdy-bahmutskiy-slavyanoserbkiy-rostovskiy-na-donu-aleksandrovskiy-i-mariupolskiy-1880#mode/inspect/page/340/zoom/7>).

В другом изложении принимающей стороной были братья Дмитрий и Демьян Ковалёвы. А вот по другим сёлам церкви, по словам того же Макаревского, на первый случай устраивали в землянках/из досок/плетней/местного камня и т.д.

Но в районе села Малый Янисоль есть самая настоящая "Балы тарама". Т.е. синоним Балы Дере.

Местные для себя трактуют так: от урумского б́алы (медовая) и тарама (балка), т.е. медовая балка. В балке - родник с таким же названием. Вероятно, когда-то на склонах балки стояли пасеки или росли цветы-медоносы (из книги «Малоянисоль: история, события, судьбы (1780-2010)» <https://lib.usue.ru/resource/free/retro/11/m471769.pdf>
 (.<https://lib.usue.ru/resource/free/retro/11/m471769.pdf>)).

Рядом находится курган Балтамур, а севернее течёт речка Балтамур (левый приток Сухой Волновахи (л.п. Мокрой Волновахи, п.п. Кальмиуса)). Первая часть - бал «мёд» или «медовый», вторая - тамыр, тамур «корень», «жила». Вероятно, так тюркоязычные приазовские греки называли степное растение лакричник, или солодку, но само по себе это слово не сейчас не сохранилось ни в одном из греко-татарских диалектов. Современное название этой балки - Солодка.

(Бродяной А. В. «Край Донецкий историко-топонимический словарь»

https://vk.com/doc104553419_625627551 (https://vk.com/doc104553419_625627551))

Итого: есть условно-"пересыхающая" Сухая Волноваха, соответствующая турецкому "dere", есть близость к Кальмиусу.

Отин Е. С. В статье «Сладкие воды Донбасса» («Комсомолец Донбасса», 5 октября 1980 г.) пишет: «Солодкими раньше именовали балки, по которым протекали ручьи, или имелись колодцы с пресной водой (в отличие от Соленых или Горьких балок, имеющих неприятную на вкус воду)».

Если взять на вооружение этот аргументи посмотреть на карту Таганрогского залива Питера Бергмана, 1702 год https://papacoma.narod.ru/maps/taganrog_gulf_1702.htm
 (.https://papacoma.narod.ru/maps/taganrog_gulf_1702.htm), то на протяжении побережья от реки Самбек до реки Солёной указано здесь лишь два колодца (т.е. крупных источника пресной воды) - у устья Кальмиуса и у Белосарайской косы. Это играет на руку версии Balı Dere на Белосарайке.

По сведениям И.Судакова-Мясного, совершавшего свою вторую дипмиссию в Крым, в ноябре-декабре 1584 г. калга Алп-Гирей занялся разорением Балы-Сарая. А 21 апреля 1585 г. к Ислам-Гирею II пришли «из Казыева улуса Акула ази от Аросланы мирзы Дивеева и ото всех мирз, которые жили в Калмиюсе» которые готовы были шертовать хану и просили прислать для этого в Азов царевича, который также должен был дать шерть ногайским мурзамим... .

<https://cyberleninka.ru/article/n/russko-krymskie...dinasticheskogo-krizisa-gireev>
(<https://cyberleninka.ru/article/n/russko-krymskie-otnosheniya-v-1570-1590-h-gg-v-kontekste-dinasticheskogo-krizisa-gireev>).

И тут можно допустить линию пути от колодца у Белосарайки через колодец у Мариуполя на Азов.

Но и восточнее белосарайского колодца на этой карте видно название балки «Курилова дрога», уходящей от моря на север. Если "Дрога" - дорога, а не "друга" (в смысле товарища) или "друга" (другая), есть вероятность, что на Белосарайку шла дорога с севера, из гипотетического "Калмиюса" в среднем течении этой реки.

И ещё: насколько вероятно, что русских посланников крымцы, знакомые с византийскими хитростями, водили «от Кальмиуса до Балы-Сарая» не самым прямым путём, а специально запутывали, внушая, что путь из Москвы в Бахчисарай сложнее и утомительнее?

Из интересного: в словаре Даля есть сюрприз: «Балка (южное) (татарское) дол, долина, раздол, лощина, балчук, длинный и широкий природный овраг...». Т.е. надо держать в уме вариант, что турецкий автор просто смешал татарское «Балка» и турецкое «Дере» (Balı Dere).

- [Пожаловаться на это сообщение \(.report.php?f=56&p=179795\)](#)
- [Цитата \(#postform\)](#)
- —

#1600 **Palestrra** » 14.10.2024, 08:59

У вчерашней темы "нос-бурну" может получиться интересное продолжение.

L.V. » 21.05.2020

В ведомости к рапорту на имя Г.А.Потемкина с информацией о пришедших в июне 1782 года в Таганрогский порт судах сообщается о прибытии "из турецкого судна, именуемого Иоан Предтеча, с неполным грузом, разбитого июня 17-го числа на косе Таганбурну между Петровскою крепостью и Мариуполем, две лодки". То есть, с разбитого о берег судна пришли две спасшиеся лодки (шлюпки?). Хозяином этого судна был "турецкой подданной шкипер грек Георгий Минна". Судно шло из Константинополя, загруженное "вином виноградным, финиками, ягодами винными, зетинными и табаком турецким, что все и повреждено". Прибыли под Таганрог эти лодки 7 июля, а выпущены из карантина 14 (стр.58).

Самое интересное - что такое коса Таганбурну? "Бурну" - это мыс, коса. Получается мыс или коса Таган. И если бы не конкретная ссылка на район между Петровской крепостью (устье Берды) и Мариуполем, можно было бы подумать, что это просто Таганрогский мыс. Но в наших местах такое название по другим источникам пока не встречалось. Возможно, что таможенный писец не правильно расслышал "Yuvan Burnu" (Юван Бурну, название Белосарайской или Бердянской косы на турецком портолане Пири-реиса 1525 года).

По-турецки сокол - "Doğan" + "burnu" = Doğanburnu, которое оглушается по типу "та-да" и подменяется в середине придыхательным ""таганрогским "г". Похоже на Таганбурну? И сам короткий таганрогский мыс с расстояния на море похож на крепкий клюв летящего сокола, расправившего относительно симметричные крылья-гавани.

Таганрог проектировали-строили голландские друзья Петра Первого, там много грамотных мореплавателей, знакомых с лексикой, пришедшей от голландцев. Если в турецком языке "бурну" одновременно означает человеческий нос и морской мыс, то в голландском морской мыс - это "hoorn", но одновременно "hoorn" - это рог, например, у быка.

Возможно, в устах голландских спецов и друзей Петра Первого изначальный мыс Таганбурну как раз стал Таган"hoorn", а потом закрепился в нашем языке как ТаганРог?

Заодно продолжается наметившаяся вчера цепочка турецких птичих мысов:

- 1) тур. гнездо «уива» + тат. мыс «burnu» = Yuvan Burnu (Белосарайская коса);
- 2) греч. утка «папия» (πάπια) + тат. мыс «burnu» = Papas Burnu (Кривая коса);
- 3) тур. сокол «doğan» + тат. мыс «burnu» = Таганбурну (Таганрог);
- 4) тур. птица «kuş» + тат. мыс «burnu» = Kuşburnu (где-то между Миусом и Доном).

Пред.След. Показать сообщения за: Все сообщения ▾ Поле сортировки Время ответа ▾
по возрастанию ▾ [Перейти](#)

Ответить

Сообщений: 1624 • Страница 32 из 33 • 1 ... 25, 26, 27, 28, 29, 30, 31, **32**, 33

Название раздела: Старый Мариуполь

Быстрый ответ

Заголовок:

Ещё смайлики...

Отключить BBCode
 Отключить смайлики
 Не обрабатывать URL
 Присоединить подпись
 Склеить с предыдущим
 Подписать на тему
 Закрыть тему

Добавить вложения

Имя файла:

[Вернуться в Старый Мариуполь](#)

Перейти: ▾

Быстрые действия:

Кто сейчас на форуме (по активности за 5 минут)

Сейчас этот раздел просматривают: L.V. и 4 гостя